

## Tissu économique

### Zone étudiée

QP Les Larris (QP094030)

### Zones de comparaison

Commune 2022 : Fontenay-sous-Bois

EPCI 2015 : Sans objet

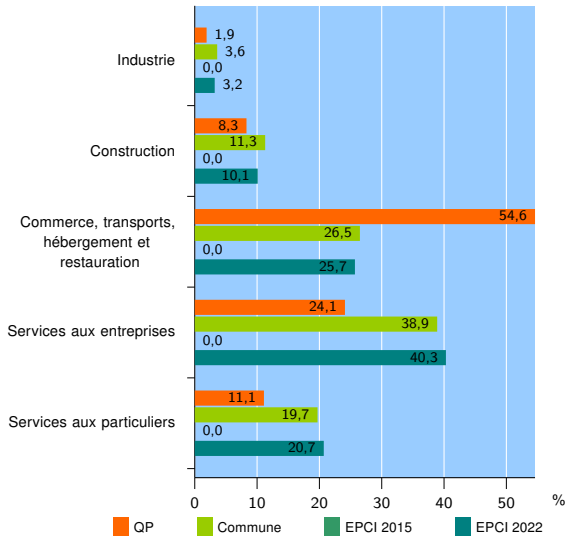
EPCI 2022 : EPT Paris Est Marne et Bois

### Activité des établissements

	QP	Commune	EPCI 2015	EPCI 2022
<b>Nombre d'établissements</b>	<b>108</b>	<b>5 480</b>	///	<b>56 461</b>
Industrie	2	196	///	1 810
Construction	9	620	///	5 729
Commerce, transports, hébergement et restauration	59	1 453	///	14 486
Dont : commerce de gros <sup>1</sup>	7	223	///	2 666
commerce de détail <sup>1</sup>	10	450	///	4 941
Services aux entreprises	26	2 129	///	22 747
Services aux particuliers	12	1 082	///	11 689
Dont : enseignement, santé et action sociale	7	634	///	7 352

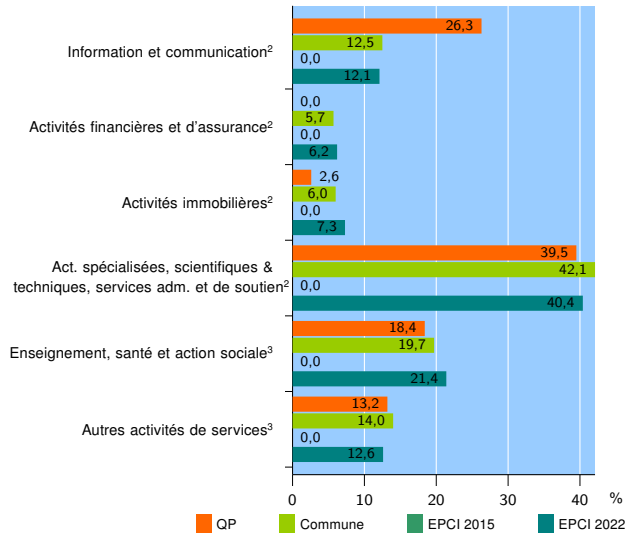
Source : Insee, Répertoire des entreprises et des établissements<sup>4</sup> (Sirene) au 31/12/2020

### Activité des établissements



Source : Insee, Répertoire des entreprises et des établissements<sup>4</sup> (Sirene) au 31/12/2020

### Activité des établissements de service



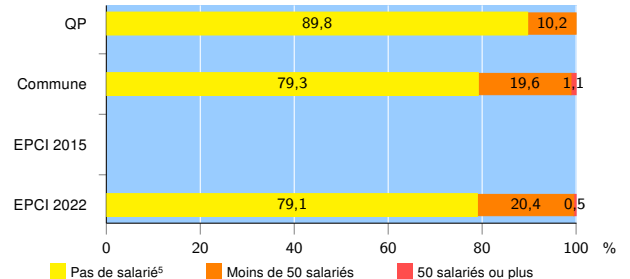
Source : Insee, Répertoire des entreprises et des établissements<sup>4</sup> (Sirene) au 31/12/2020

### Démographie d'établissements

	QP	Commune	EPCI 2015	EPCI 2022
<b>Créations et transferts d'établissements</b>	<b>38</b>	<b>1 302</b>	///	<b>13 780</b>
Part des transferts (%)	2,6	15,1	///	16,4
Part des créations (%)	97,4	84,9	///	83,6
Part de micro-entrepreneurs parmi les créations d'établissements (%)	56,8	65,7	///	61,9
<b>Taux de créations et transferts (%)</b>	<b>35,2</b>	<b>23,8</b>	///	<b>24,4</b>

Source : Insee, Répertoire des entreprises et des établissements<sup>4</sup> (Sirene) en 2021

### Taille des établissements



Source : Insee, Répertoire des entreprises et des établissements<sup>4</sup> (Sirene) au 31/12/2020

<sup>1</sup> : À l'exception des automobiles et des motocycles

<sup>2</sup> : Services aux entreprises

<sup>3</sup> : Services aux particuliers

<sup>4</sup> : Établissements du champ marchand non agricole

<sup>5</sup> : Y compris inconnu et non enregistré

### Signes conventionnels utilisés

s : secret statistique (y compris entre indicateurs et entre zones géographiques)

nd : donnée non disponible ou non diffusable

/// : donnée non calculable (ex. pas d'EPCI 2015)