

## Tissu économique

### Zone étudiée

QP La Redoute (Le Fort-Michelet) (QP094029)

### Zones de comparaison

Commune 2019 : Fontenay-sous-Bois

EPCI 2015 : Sans objet

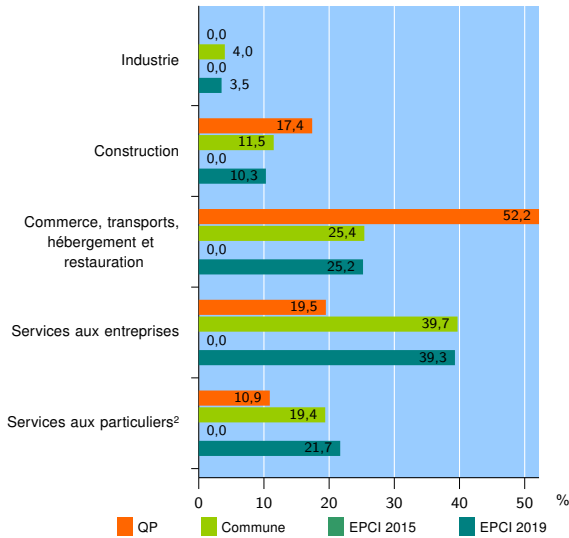
EPCI 2019 : EPT Paris Est Marne et Bois

### Activité des établissements

	QP	Commune	EPCI 2015	EPCI 2019
<b>Nombre d'établissements</b>	<b>46</b>	<b>4 371</b>	///	<b>43 855</b>
Industrie	0	176	///	1 506
Construction	8	501	///	4 528
Commerce, transports, hébergement et restauration	24	1 109	///	11 065
Dont : commerce de gros <sup>1</sup>	1	205	///	2 171
commerce de détail <sup>1</sup>	6	366	///	4 245
Services aux entreprises	9	1 735	///	17 239
Services aux particuliers <sup>2</sup>	5	850	///	9 517
Dont : enseignement, santé et action sociale	3	541	///	6 225

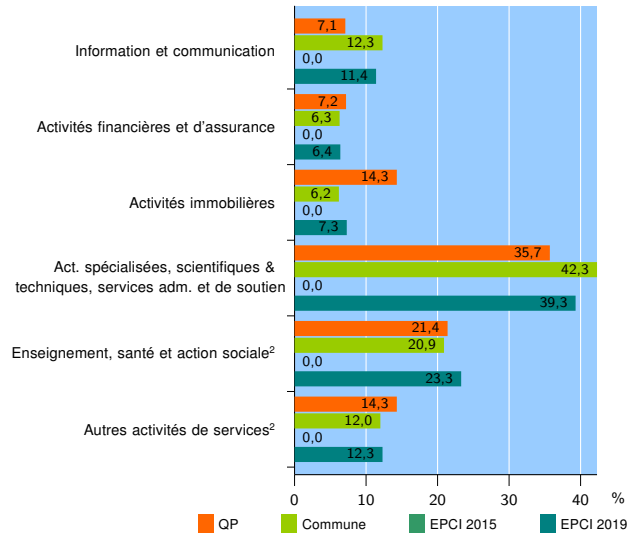
Source : Insee, Répertoire des entreprises et des établissements<sup>3</sup> (Sirene) au 31/12/2017

### Activité des établissements



Source : Insee, Répertoire des entreprises et des établissements<sup>3</sup> (Sirene) au 31/12/2017

### Activité des établissements de service



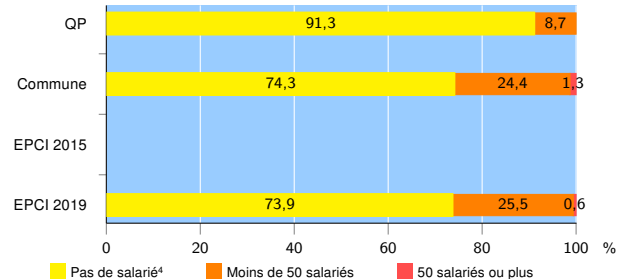
Source : Insee, Répertoire des entreprises et des établissements<sup>3</sup> (Sirene) au 31/12/2017

### Démographie d'établissements

	QP	Commune	EPCI 2015	EPCI 2019
<b>Créations et transferts d'établissements</b>	<b>24</b>	<b>1 063</b>	///	<b>11 125</b>
Part des transferts (%)	4,2	16,0	///	18,9
Part des créations (%)	95,8	84,0	///	81,1
Part de micro-entrepreneurs parmi les créations d'établissements (%)	82,6	69,7	///	64,6
<b>Taux de créations et transferts (%)</b>	<b>52,2</b>	<b>24,3</b>	///	<b>25,4</b>

Source : Insee, Répertoire des entreprises et des établissements<sup>3</sup> (Sirene) en 2018

### Taille des établissements



Source : Insee, Répertoire des entreprises et des établissements<sup>3</sup> (Sirene) au 31/12/2017

<sup>1</sup> : À l'exception des automobiles et des motocycles

<sup>2</sup> : Les services aux particuliers sont composés de l'enseignement, santé et action sociale ainsi que des autres activités de service

<sup>3</sup> : Établissements du champ marchand non agricole

<sup>4</sup> : Y compris inconnu et non enregistré

### Signes conventionnels utilisés

s : secret statistique (y compris entre indicateurs et entre zones géographiques)  
nd : données non disponibles ou non diffusables (ex. mauvaise qualité de géolocalisation)  
/// : absence de résultat due à la nature des choses (ex. pas d'EPCI 2015)