

## Tissu économique

### Zone étudiée

QP La Haie Griselle - La Hêtraie (QP094003)

### Zones de comparaison

Communes 2021 : Boissy-Saint-Léger, Limeil-Brévannes

EPCI 2015 : CA Haut Val de Marne, CA Plaine Centrale du Val de Marne

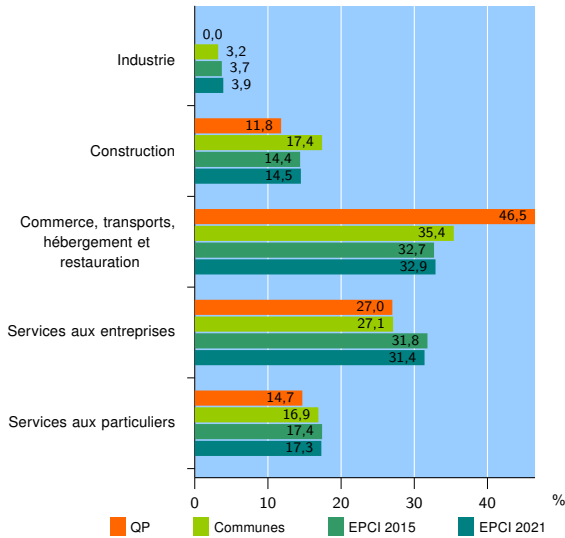
EPCI 2021 : EPT Grand Paris Sud Est Avenir

### Activité des établissements

	QP	Communes	EPCI 2015	EPCI 2021
<b>Nombre d'établissements</b>	<b>170</b>	<b>2 949</b>	<b>21 628</b>	<b>25 348</b>
Industrie	0	94	801	996
Construction	20	513	3 122	3 678
Commerce, transports, hébergement et restauration	79	1 045	7 069	8 337
Dont : commerce de gros <sup>1</sup>	5	150	1 150	1 437
commerce de détail <sup>1</sup>	14	270	2 168	2 526
Services aux entreprises	46	800	6 880	7 959
Services aux particuliers	25	497	3 756	4 378
Dont : enseignement, santé et action sociale	16	269	2 261	2 619

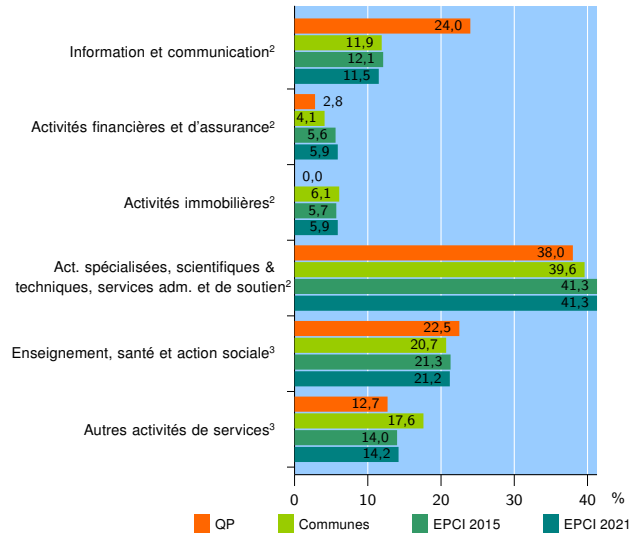
Source : Insee, Répertoire des entreprises et des établissements<sup>4</sup> (Sirene) au 31/12/2019

### Activité des établissements



Source : Insee, Répertoire des entreprises et des établissements<sup>4</sup> (Sirene) au 31/12/2019

### Activité des établissements de service



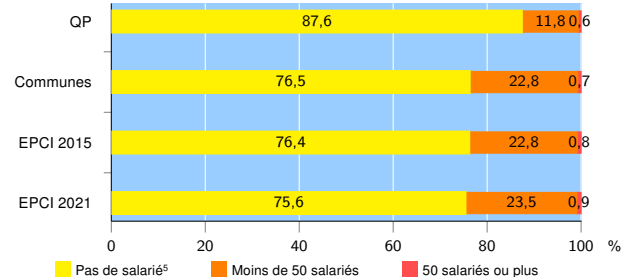
Source : Insee, Répertoire des entreprises et des établissements<sup>4</sup> (Sirene) au 31/12/2019

### Démographie d'établissements

	QP	Communes	EPCI 2015	EPCI 2021
<b>Créations et transferts d'établissements</b>	<b>79</b>	<b>932</b>	<b>5 861</b>	<b>6 759</b>
Part des transferts (%)	7,6	13,9	13,9	14,5
Part des créations (%)	92,4	86,1	86,1	85,5
Part de micro-entrepreneurs parmi les créations d'établissements (%)	83,6	73,6	70,0	69,6
<b>Taux de créations et transferts (%)</b>	<b>46,5</b>	<b>31,6</b>	<b>27,1</b>	<b>26,7</b>

Source : Insee, Répertoire des entreprises et des établissements<sup>4</sup> (Sirene) en 2020

### Taille des établissements



Source : Insee, Répertoire des entreprises et des établissements<sup>4</sup> (Sirene) au 31/12/2019

<sup>1</sup> : À l'exception des automobiles et des motocycles

<sup>2</sup> : Services aux entreprises

<sup>3</sup> : Services aux particuliers

<sup>4</sup> : Établissements du champ marchand non agricole

<sup>5</sup> : Y compris inconnu et non enregistré

### Signes conventionnels utilisés

s : secret statistique (y compris entre indicateurs et entre zones géographiques)

nd : donnée non disponible ou non diffusable

/// : donnée non calculable (ex. pas d'EPCI 2015)