

## Tissu économique

### Zone étudiée

QP Jean Moulin - Jean Bouin (QP093056)

### Zones de comparaison

Commune 2015 : Gagny

EPCI 2015 : Sans objet

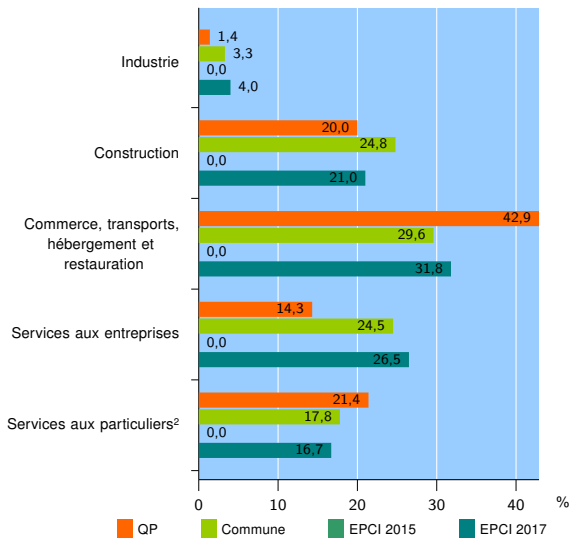
EPCI 2017 : EPT Grand Paris Grand Est

### Activité des établissements

	QP	Commune	EPCI 2015	EPCI 2017
<b>Nombre d'établissements</b>	<b>140</b>	<b>2 057</b>	///	<b>25 041</b>
Industrie	2	67	///	1 002
Construction	28	510	///	5 263
Commerce, transports, hébergement et restauration	60	608	///	7 959
Dont : commerce de gros <sup>1</sup>	8	105	///	1 456
commerce de détail <sup>1</sup>	22	219	///	3 087
Services aux entreprises	20	505	///	6 635
Services aux particuliers <sup>2</sup>	30	367	///	4 182
Dont : enseignement, santé et action sociale	21	215	///	2 572

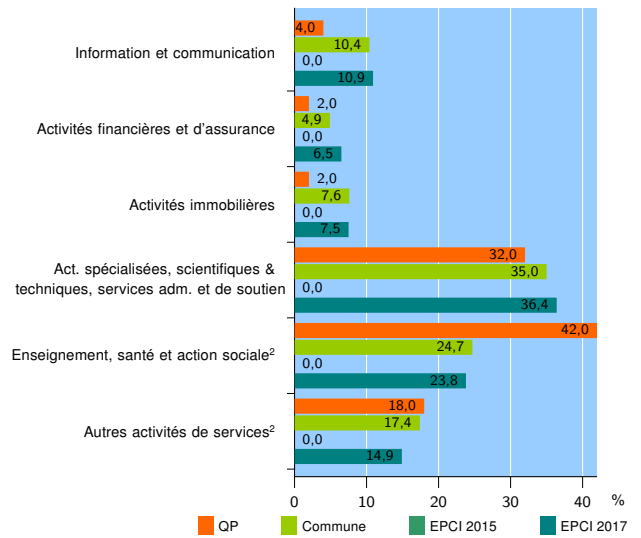
Source : Insee, Répertoire des entreprises et des établissements<sup>3</sup> (Sirene) au 31/12/2015

### Activité des établissements



Source : Insee, Répertoire des entreprises et des établissements<sup>3</sup> (Sirene) au 31/12/2015

### Activité des établissements de service



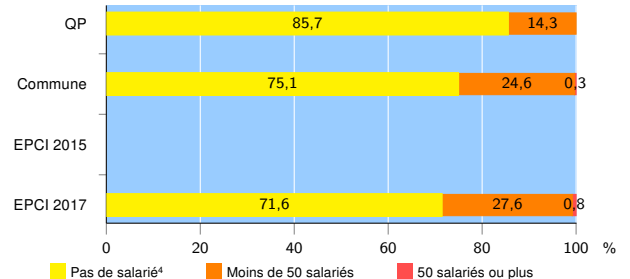
Source : Insee, Répertoire des entreprises et des établissements<sup>3</sup> (Sirene) au 31/12/2015

### Démographie d'établissements

	QP	Commune	EPCI 2015	EPCI 2017
<b>Créations et transferts d'établissements</b>	<b>45</b>	<b>453</b>	///	<b>5 466</b>
Part des transferts (%)	13,3	18,8	///	20,7
Part des créations (%)	86,7	81,2	///	79,3
Part de micro-entrepreneurs parmi les créations d'établissements (%)	43,6	51,6	///	49,2
<b>Taux de créations et transferts (%)</b>	<b>32,1</b>	<b>22,0</b>	///	<b>21,8</b>

Source : Insee, Répertoire des entreprises et des établissements<sup>3</sup> (Sirene) en 2016

### Taille des établissements



Source : Insee, Répertoire des entreprises et des établissements<sup>3</sup> (Sirene) au 31/12/2015

<sup>1</sup> : À l'exception des automobiles et des motocycles

<sup>2</sup> : Les services aux particuliers sont composés de l'enseignement, santé et action sociale ainsi que des autres activités de service

<sup>3</sup> : Établissements du champ marchand non agricole

<sup>4</sup> : Y compris inconnu et non enregistré

### Signes conventionnels utilisés

s : secret statistique (y compris entre indicateurs et entre zones géographiques)  
nd : données non disponibles ou non diffusables (ex. mauvaise qualité de géolocalisation)  
/// : absence de résultat due à la nature des choses (ex. pas d'EPCI 2015)