

Tissu économique

Zone étudiée

QP Les Beaudottes (QP093054)

Zones de comparaison

Communes 2018 : Aulnay-sous-Bois, Sevrans

EPCI 2015 : CA Terres de France, commune de Aulnay-sous-Bois

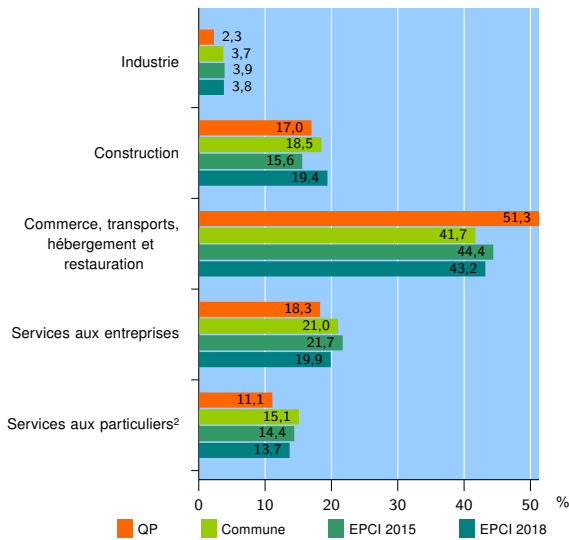
EPCI 2018 : EPT Paris terres d'envol

Activité des établissements

	QP	Commune	EPCI 2015	EPCI 2018
Nombre d'établissements	1 178	7 443	12 628	22 027
Industrie	27	278	496	838
Construction	200	1 375	1 970	4 276
Commerce, transports, hébergement et restauration	604	3 100	5 606	9 501
Dont : commerce de gros ¹	52	436	828	1 451
commerce de détail ¹	236	1 064	1 641	2 897
Services aux entreprises	216	1 564	2 736	4 387
Services aux particuliers ²	131	1 126	1 820	3 025
Dont : enseignement, santé et action sociale	80	724	1 170	1 906

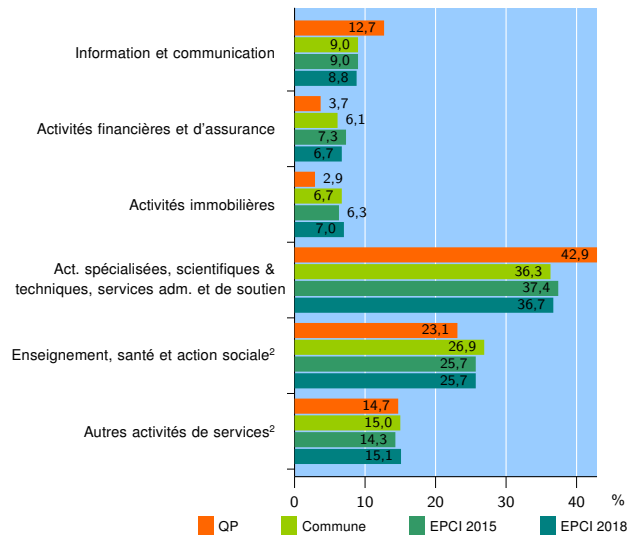
Source : Insee, Répertoire des entreprises et des établissements³ (Sirene) au 31/12/2016

Activité des établissements



Source : Insee, Répertoire des entreprises et des établissements³ (Sirene) au 31/12/2016

Activité des établissements de service



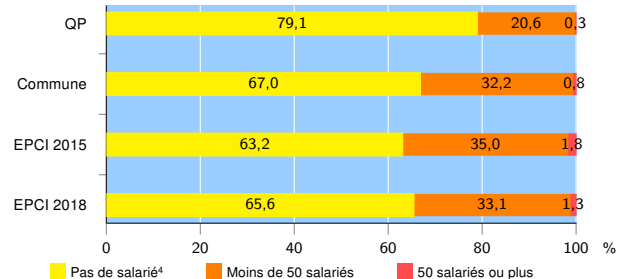
Source : Insee, Répertoire des entreprises et des établissements³ (Sirene) au 31/12/2016

Démographie d'établissements

	QP	Commune	EPCI 2015	EPCI 2018
Créations et transferts d'établissements	405	1 833	2 896	5 339
Part des transferts (%)	8,6	14,9	15,9	16,2
Part des créations (%)	91,4	85,1	84,1	83,8
Part de micro-entrepreneurs parmi les créations d'établissements (%)	58,1	52,3	49,8	50,5
Taux de créations et transferts (%)	34,4	24,6	22,9	24,2

Source : Insee, Répertoire des entreprises et des établissements³ (Sirene) en 2017

Taille des établissements



Source : Insee, Répertoire des entreprises et des établissements³ (Sirene) au 31/12/2016

¹ : À l'exception des automobiles et des motocycles

² : Les services aux particuliers sont composés de l'enseignement, santé et action sociale ainsi que des autres activités de service

³ : Établissements du champ marchand non agricole

⁴ : Y compris inconnu et non enregistré

Signes conventionnels utilisés

s : secret statistique (y compris entre indicateurs et entre zones géographiques)
nd : données non disponibles ou non diffusables (ex. mauvaise qualité de géolocalisation)
/// : absence de résultat due à la nature des choses (ex. pas d'EPCI 2015)