

## Tissu économique

### Zone étudiée

QP Rougemont (QP093050)

### Zones de comparaison

Commune 2018 : Sevrans

EPCI 2015 : CA Terres de France

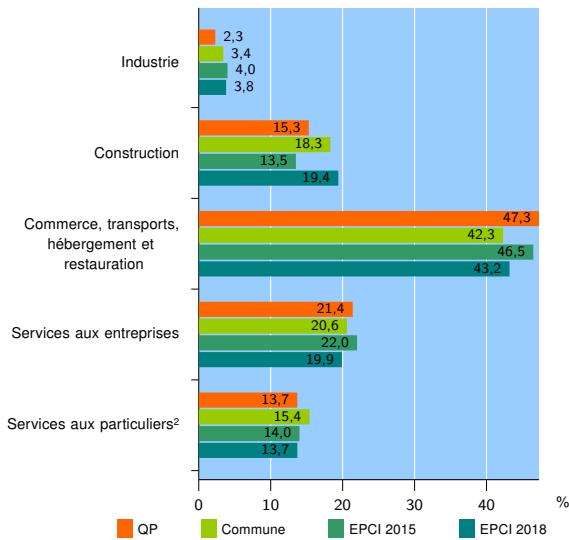
EPCI 2018 : EPT Paris terres d'envol

### Activité des établissements

	QP	Commune	EPCI 2015	EPCI 2018
<b>Nombre d'établissements</b>	<b>131</b>	<b>2 159</b>	<b>7 344</b>	<b>22 027</b>
Industrie	3	74	292	838
Construction	20	396	991	4 276
Commerce, transports, hébergement et restauration	62	913	3 419	9 501
Dont : commerce de gros <sup>1</sup>	5	96	488	1 451
commerce de détail <sup>1</sup>	18	329	906	2 897
Services aux entreprises	28	444	1 616	4 387
Services aux particuliers <sup>2</sup>	18	332	1 026	3 025
Dont : enseignement, santé et action sociale	13	217	663	1 906

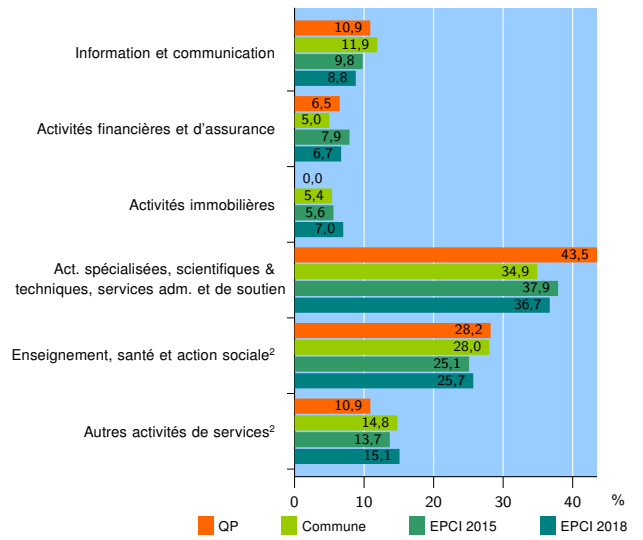
Source : Insee, Répertoire des entreprises et des établissements<sup>3</sup> (Sirene) au 31/12/2016

### Activité des établissements



Source : Insee, Répertoire des entreprises et des établissements<sup>3</sup> (Sirene) au 31/12/2016

### Activité des établissements de service



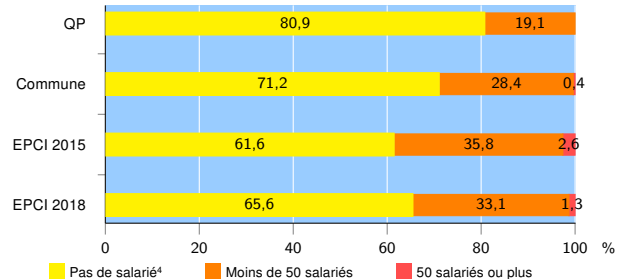
Source : Insee, Répertoire des entreprises et des établissements<sup>3</sup> (Sirene) au 31/12/2016

### Démographie d'établissements

	QP	Commune	EPCI 2015	EPCI 2018
<b>Créations et transferts d'établissements</b>	<b>47</b>	<b>624</b>	<b>1 687</b>	<b>5 339</b>
Part des transferts (%)	4,3	9,9	14,7	16,2
Part des créations (%)	95,7	90,1	85,3	83,8
Part de micro-entrepreneurs parmi les créations d'établissements (%)	75,6	59,6	50,9	50,5
<b>Taux de créations et transferts (%)</b>	<b>35,9</b>	<b>28,9</b>	<b>23,0</b>	<b>24,2</b>

Source : Insee, Répertoire des entreprises et des établissements<sup>3</sup> (Sirene) en 2017

### Taille des établissements



Source : Insee, Répertoire des entreprises et des établissements<sup>3</sup> (Sirene) au 31/12/2016

<sup>1</sup> : À l'exception des automobiles et des motocycles

<sup>2</sup> : Les services aux particuliers sont composés de l'enseignement, santé et action sociale ainsi que des autres activités de service

<sup>3</sup> : Établissements du champ marchand non agricole

<sup>4</sup> : Y compris inconnu et non enregistré

### Signes conventionnels utilisés

s : secret statistique (y compris entre indicateurs et entre zones géographiques)  
nd : données non disponibles ou non diffusables (ex. mauvaise qualité de géolocalisation)  
/// : absence de résultat due à la nature des choses (ex. pas d'EPCI 2015)