

## Tissu économique

### Zone étudiée

QP Rougemont (QP093050)

### Zones de comparaison

Commune 2014 : Sevrans

EPCI 2015 : CA Terres de France

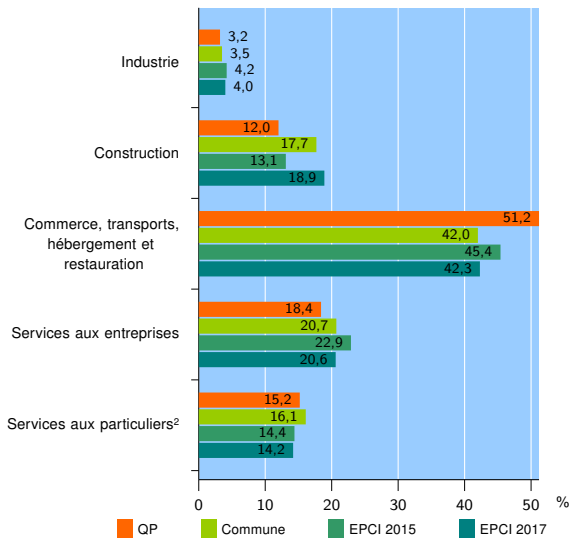
EPCI 2017 : EPT Paris terres d'envol

### Activité des établissements

	QP	Commune	EPCI 2015	EPCI 2017
<b>Nombre d'établissements</b>	<b>125</b>	<b>2 050</b>	<b>6 848</b>	<b>20 134</b>
Industrie	4	71	285	811
Construction	15	362	899	3 801
Commerce, transports, hébergement et restauration	64	861	3 106	8 508
Dont : commerce de gros <sup>1</sup>	6	100	493	1 365
commerce de détail <sup>1</sup>	28	349	930	2 888
Services aux entreprises	23	425	1 569	4 155
Services aux particuliers <sup>2</sup>	19	331	989	2 859
Dont : enseignement, santé et action sociale	13	216	628	1 790

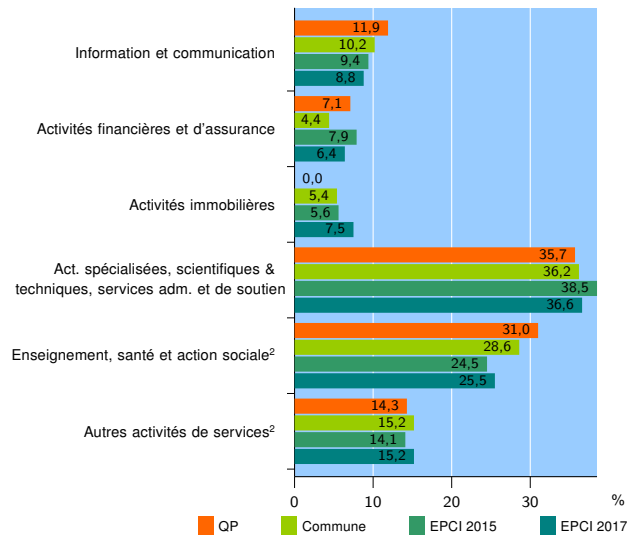
Source : Insee, Répertoire des entreprises et des établissements<sup>3</sup> (Sirene) au 01/01/2015

### Activité des établissements



Source : Insee, Répertoire des entreprises et des établissements<sup>3</sup> (Sirene) au 01/01/2015

### Activité des établissements de service



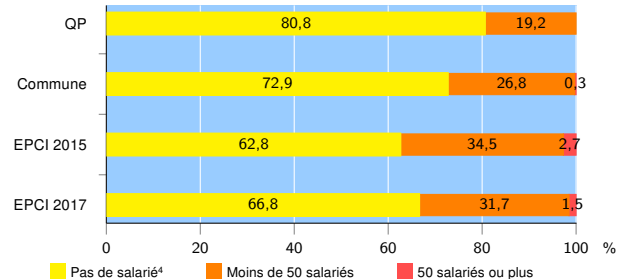
Source : Insee, Répertoire des entreprises et des établissements<sup>3</sup> (Sirene) au 01/01/2015

### Démographie d'établissements

	QP	Commune	EPCI 2015	EPCI 2017
<b>Créations et transferts d'établissements</b>	<b>33</b>	<b>414</b>	<b>1 301</b>	<b>4 308</b>
Part des transferts (%)	15,2	14,0	16,4	18,5
Part des créations (%)	84,8	86,0	83,6	81,5
Part de micro-entrepreneurs parmi les créations d'établissements (%)	53,6	50,0	42,4	45,0
<b>Taux de créations et transferts (%)</b>	<b>26,4</b>	<b>20,2</b>	<b>19,0</b>	<b>21,4</b>

Source : Insee, Répertoire des entreprises et des établissements<sup>3</sup> (Sirene) en 2015

### Taille des établissements



Source : Insee, Répertoire des entreprises et des établissements<sup>3</sup> (Sirene) au 01/01/2015

<sup>1</sup> : À l'exception des automobiles et des motocycles

<sup>2</sup> : Les services aux particuliers sont composés de l'enseignement, santé et action sociale ainsi que des autres activités de service

<sup>3</sup> : Établissements du champ marchand non agricole

<sup>4</sup> : Y compris inconnu et non enregistré

### Signes conventionnels utilisés

s : secret statistique (y compris entre indicateurs et entre zones géographiques)  
nd : données non disponibles ou non diffusables (ex. mauvaise qualité de géolocalisation)  
/// : absence de résultat due à la nature des choses (ex. pas d'EPCI 2015)