

Tissu économique

Zone étudiée

QP Quartier Politique De La Ville (QP093049)

Zones de comparaison

Commune 2020 : Villetaneuse

EPCI 2015 : CA Plaine Commune

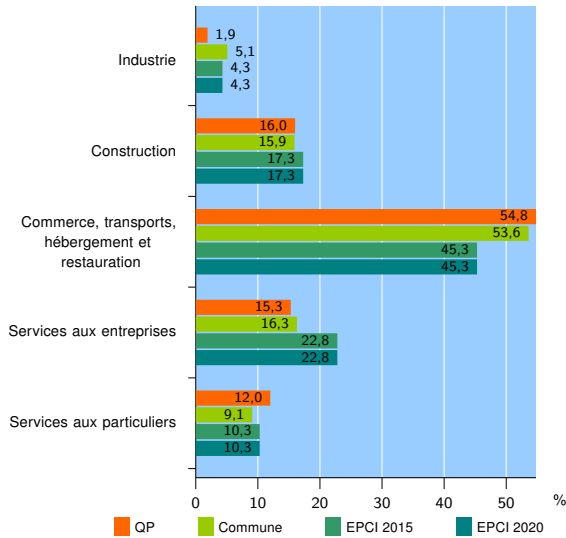
EPCI 2020 : EPT Plaine Commune

Activité des établissements

| | QP | Commune | EPCI 2015 | EPCI 2020 |
|---|------------|------------|---------------|---------------|
| Nombre d'établissements | 418 | 802 | 44 293 | 44 293 |
| Industrie | 8 | 41 | 1 911 | 1 911 |
| Construction | 67 | 127 | 7 669 | 7 669 |
| Commerce, transports, hébergement et restauration | 229 | 430 | 20 045 | 20 045 |
| Dont : commerce de gros ¹ | 13 | 61 | 4 391 | 4 391 |
| commerce de détail ¹ | 44 | 97 | 5 935 | 5 935 |
| Services aux entreprises | 64 | 131 | 10 088 | 10 088 |
| Services aux particuliers | 50 | 73 | 4 580 | 4 580 |
| Dont : enseignement, santé et action sociale | 33 | 41 | 2 524 | 2 524 |

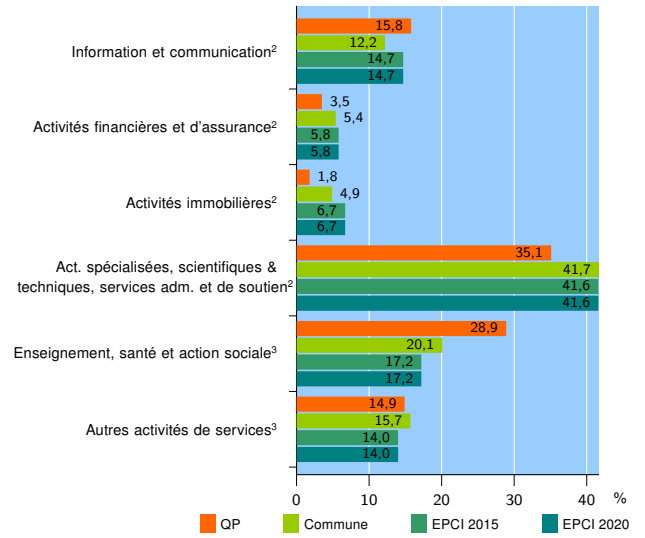
Source : Insee, Répertoire des entreprises et des établissements⁴ (Sirene) au 31/12/2018

Activité des établissements



Source : Insee, Répertoire des entreprises et des établissements⁴ (Sirene) au 31/12/2018

Activité des établissements de service



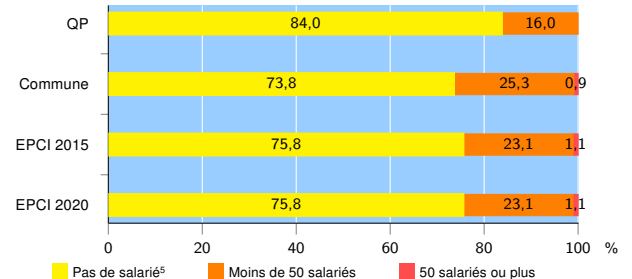
Source : Insee, Répertoire des entreprises et des établissements⁴ (Sirene) au 31/12/2018

Démographie d'établissements

| | QP | Commune | EPCI 2015 | EPCI 2020 |
|--|-------------|-------------|---------------|---------------|
| Créations et transferts d'établissements | 167 | 247 | 12 455 | 12 455 |
| Part des transferts (%) | 4,2 | 7,7 | 15,4 | 15,4 |
| Part des créations (%) | 95,8 | 92,3 | 84,6 | 84,6 |
| Part de micro-entrepreneurs parmi les créations d'établissements (%) | 73,1 | 69,7 | 64,7 | 64,7 |
| Taux de créations et transferts (%) | 40,0 | 30,8 | 28,1 | 28,1 |

Source : Insee, Répertoire des entreprises et des établissements⁴ (Sirene) en 2019

Taille des établissements



Source : Insee, Répertoire des entreprises et des établissements⁴ (Sirene) au 31/12/2018

¹ : À l'exception des automobiles et des motocycles

² : Services aux entreprises

³ : Services aux particuliers

⁴ : Établissements du champ marchand non agricole

⁵ : Y compris inconnu et non enregistré

Signes conventionnels utilisés

s : secret statistique (y compris entre indicateurs et entre zones géographiques)

nd : données non disponibles ou non diffusables (ex. mauvaise qualité de géolocalisation)

/// : absence de résultat due à la nature des choses (ex. pas d'EPCI 2015)