

## Tissu économique

### Zone étudiée

QP Quatre Chemins (QP093024)

### Zones de comparaison

Commune 2019 : Pantin

EPCI 2015 : CA Est Ensemble

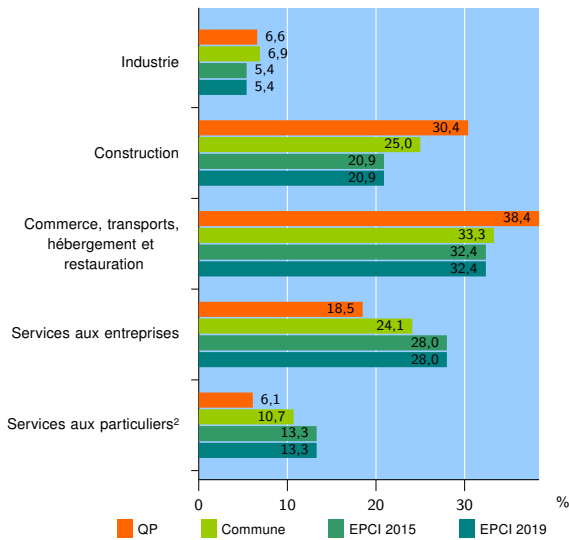
EPCI 2019 : EPT Est Ensemble

### Activité des établissements

	QP	Commune	EPCI 2015	EPCI 2019
<b>Nombre d'établissements</b>	<b>1 742</b>	<b>7 650</b>	<b>42 228</b>	<b>42 228</b>
Industrie	114	528	2 261	2 261
Construction	529	1 909	8 827	8 827
Commerce, transports, hébergement et restauration	669	2 551	13 684	13 684
Dont : commerce de gros <sup>1</sup>	180	760	3 175	3 175
commerce de détail <sup>1</sup>	210	718	3 848	3 848
Services aux entreprises	323	1 844	11 825	11 825
Services aux particuliers <sup>2</sup>	107	818	5 631	5 631
Dont : enseignement, santé et action sociale	48	443	3 194	3 194

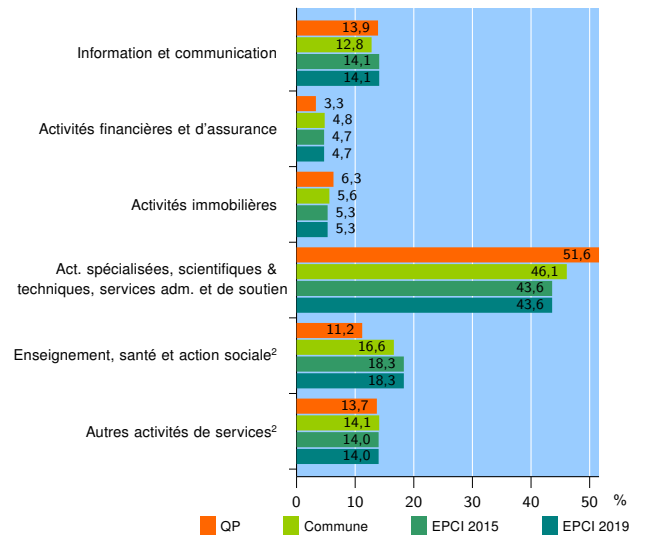
Source : Insee, Répertoire des entreprises et des établissements<sup>3</sup> (Sirene) au 31/12/2017

### Activité des établissements



Source : Insee, Répertoire des entreprises et des établissements<sup>3</sup> (Sirene) au 31/12/2017

### Activité des établissements de service



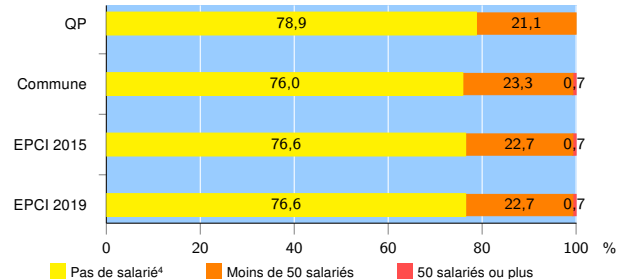
Source : Insee, Répertoire des entreprises et des établissements<sup>3</sup> (Sirene) au 31/12/2017

### Démographie d'établissements

	QP	Commune	EPCI 2015	EPCI 2019
<b>Créations et transferts d'établissements</b>	<b>466</b>	<b>1 981</b>	<b>11 391</b>	<b>11 391</b>
Part des transferts (%)	16,3	19,2	19,4	19,4
Part des créations (%)	83,7	80,8	80,6	80,6
Part de micro-entrepreneurs parmi les créations d'établissements (%)	54,4	56,1	61,6	61,6
<b>Taux de créations et transferts (%)</b>	<b>26,8</b>	<b>25,9</b>	<b>27,0</b>	<b>27,0</b>

Source : Insee, Répertoire des entreprises et des établissements<sup>3</sup> (Sirene) en 2018

### Taille des établissements



Source : Insee, Répertoire des entreprises et des établissements<sup>3</sup> (Sirene) au 31/12/2017

<sup>1</sup> : À l'exception des automobiles et des motocycles

<sup>2</sup> : Les services aux particuliers sont composés de l'enseignement, santé et action sociale ainsi que des autres activités de service

<sup>3</sup> : Établissements du champ marchand non agricole

<sup>4</sup> : Y compris inconnu et non enregistré

### Signes conventionnels utilisés

s : secret statistique (y compris entre indicateurs et entre zones géographiques)  
nd : données non disponibles ou non diffusables (ex. mauvaise qualité de géolocalisation)  
/// : absence de résultat due à la nature des choses (ex. pas d'EPCI 2015)