

## Tissu économique

### Zone étudiée

QP Bel Air - Grands Pêcheurs - Ruffins - Le Morillon (QP093018)

### Zones de comparaison

Commune 2020 : Montreuil

EPCI 2015 : CA Est Ensemble

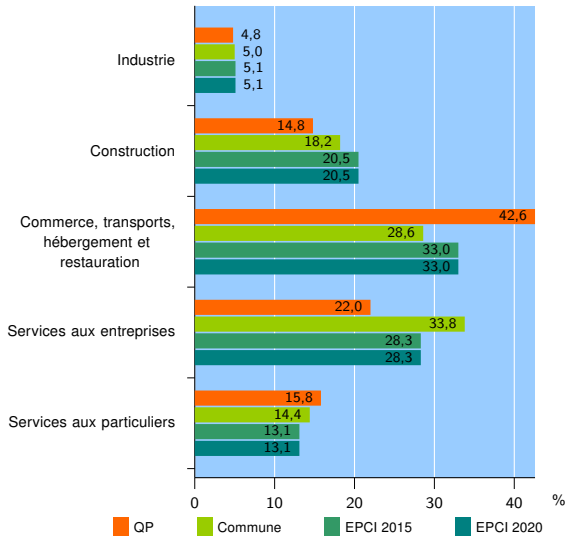
EPCI 2020 : EPT Est Ensemble

### Activité des établissements

	QP	Commune	EPCI 2015	EPCI 2020
<b>Nombre d'établissements</b>	<b>505</b>	<b>14 440</b>	<b>46 634</b>	<b>46 634</b>
Industrie	24	727	2 360	2 360
Construction	75	2 628	9 580	9 580
Commerce, transports, hébergement et restauration	215	4 130	15 384	15 384
Dont : commerce de gros <sup>1</sup>	23	952	3 397	3 397
commerce de détail <sup>1</sup>	62	1 119	4 120	4 120
Services aux entreprises	111	4 875	13 194	13 194
Services aux particuliers	80	2 080	6 116	6 116
Dont : enseignement, santé et action sociale	47	1 137	3 422	3 422

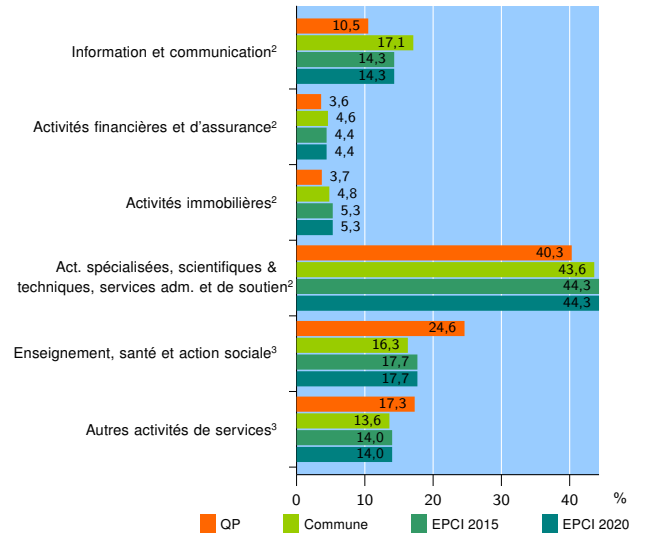
Source : Insee, Répertoire des entreprises et des établissements<sup>4</sup> (Sirene) au 31/12/2018

### Activité des établissements



Source : Insee, Répertoire des entreprises et des établissements<sup>4</sup> (Sirene) au 31/12/2018

### Activité des établissements de service



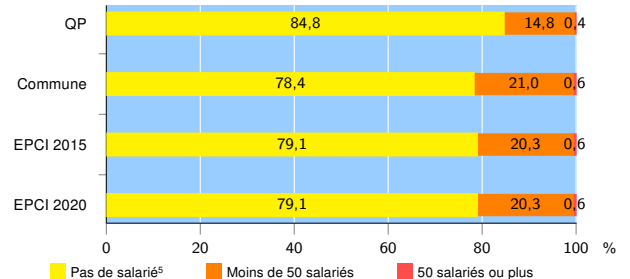
Source : Insee, Répertoire des entreprises et des établissements<sup>4</sup> (Sirene) au 31/12/2018

### Démographie d'établissements

	QP	Commune	EPCI 2015	EPCI 2020
<b>Créations et transferts d'établissements</b>	<b>227</b>	<b>3 679</b>	<b>12 435</b>	<b>12 435</b>
Part des transferts (%)	5,7	20,8	17,0	17,0
Part des créations (%)	94,3	79,2	83,0	83,0
Part de micro-entrepreneurs parmi les créations d'établissements (%)	81,8	65,3	64,6	64,6
<b>Taux de créations et transferts (%)</b>	<b>45,0</b>	<b>25,5</b>	<b>26,7</b>	<b>26,7</b>

Source : Insee, Répertoire des entreprises et des établissements<sup>4</sup> (Sirene) en 2019

### Taille des établissements



Source : Insee, Répertoire des entreprises et des établissements<sup>4</sup> (Sirene) au 31/12/2018

<sup>1</sup> : À l'exception des automobiles et des motocycles

<sup>2</sup> : Services aux entreprises

<sup>3</sup> : Services aux particuliers

<sup>4</sup> : Établissements du champ marchand non agricole

<sup>5</sup> : Y compris inconnu et non enregistré

### Signes conventionnels utilisés

s : secret statistique (y compris entre indicateurs et entre zones géographiques)

nd : données non disponibles ou non diffusables (ex. mauvaise qualité de géolocalisation)

/// : absence de résultat due à la nature des choses (ex. pas d'EPCI 2015)