

## Tissu économique

### Zone étudiée

QP Le Plateau - Les Malassis - La Noue (QP093009)

### Zones de comparaison

Communes 2018 : Bagnolet, Montreuil

EPCI 2015 : CA Est Ensemble

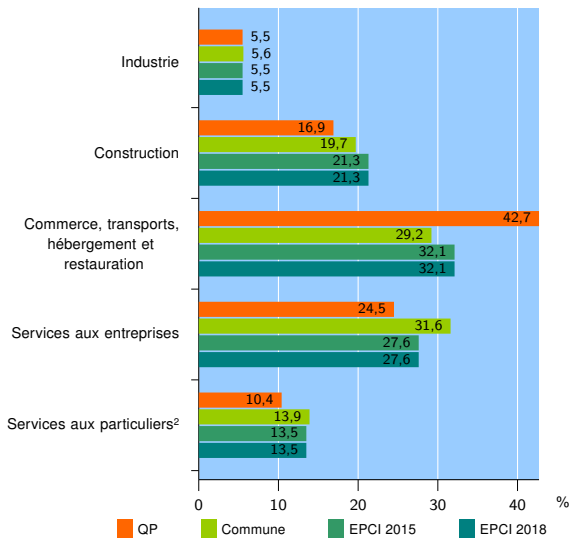
EPCI 2018 : EPT Est Ensemble

### Activité des établissements

	QP	Commune	EPCI 2015	EPCI 2018
<b>Nombre d'établissements</b>	<b>567</b>	<b>16 216</b>	<b>38 441</b>	<b>38 441</b>
Industrie	31	914	2 109	2 109
Construction	96	3 191	8 191	8 191
Commerce, transports, hébergement et restauration	242	4 739	12 329	12 329
Dont : commerce de gros <sup>1</sup>	44	1 198	3 014	3 014
commerce de détail <sup>1</sup>	83	1 363	3 615	3 615
Services aux entreprises	139	5 118	10 599	10 599
Services aux particuliers <sup>2</sup>	59	2 254	5 213	5 213
Dont : enseignement, santé et action sociale	35	1 231	2 952	2 952

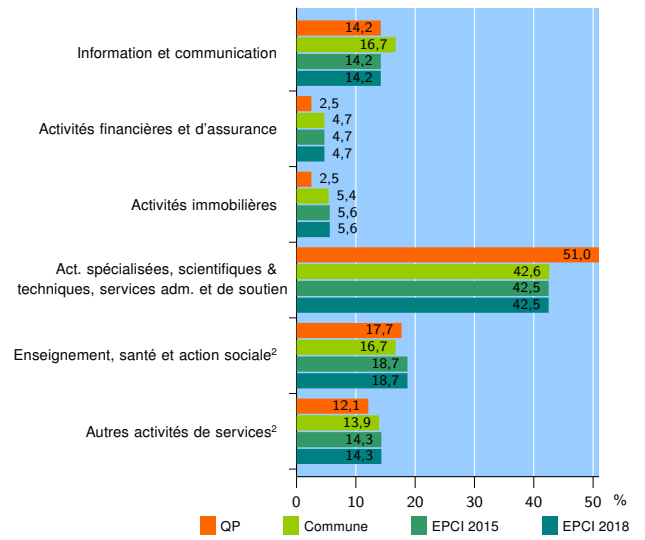
Source : Insee, Répertoire des entreprises et des établissements<sup>3</sup> (Sirene) au 31/12/2016

### Activité des établissements



Source : Insee, Répertoire des entreprises et des établissements<sup>3</sup> (Sirene) au 31/12/2016

### Activité des établissements de service



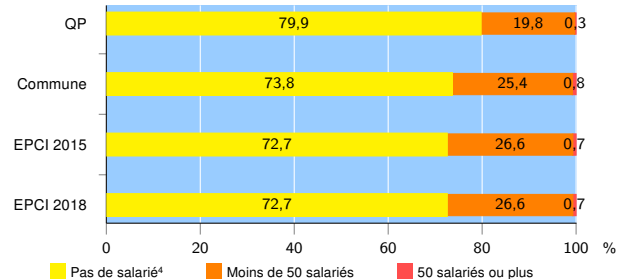
Source : Insee, Répertoire des entreprises et des établissements<sup>3</sup> (Sirene) au 31/12/2016

### Démographie d'établissements

	QP	Commune	EPCI 2015	EPCI 2018
<b>Créations et transferts d'établissements</b>	<b>206</b>	<b>3 856</b>	<b>9 475</b>	<b>9 475</b>
Part des transferts (%)	10,7	24,5	22,2	22,2
Part des créations (%)	89,3	75,5	77,8	77,8
Part de micro-entrepreneurs parmi les créations d'établissements (%)	59,8	55,6	53,9	53,9
<b>Taux de créations et transferts (%)</b>	<b>36,3</b>	<b>23,8</b>	<b>24,6</b>	<b>24,6</b>

Source : Insee, Répertoire des entreprises et des établissements<sup>3</sup> (Sirene) en 2017

### Taille des établissements



Source : Insee, Répertoire des entreprises et des établissements<sup>3</sup> (Sirene) au 31/12/2016

<sup>1</sup> : À l'exception des automobiles et des motocycles

<sup>2</sup> : Les services aux particuliers sont composés de l'enseignement, santé et action sociale ainsi que des autres activités de service

<sup>3</sup> : Établissements du champ marchand non agricole

<sup>4</sup> : Y compris inconnu et non enregistré

### Signes conventionnels utilisés

s : secret statistique (y compris entre indicateurs et entre zones géographiques)  
nd : données non disponibles ou non diffusables (ex. mauvaise qualité de géolocalisation)  
/// : absence de résultat due à la nature des choses (ex. pas d'EPCI 2015)