

Tissu économique

Zone étudiée

QP Quartiers Economie - Les Oiseaux (QP093006)

Zones de comparaison

Communes 2019 : Le Blanc-Mesnil, Drancy

EPCI 2015 : CA de l'Aéroport du Bourget, commune de Le Blanc-Mesnil

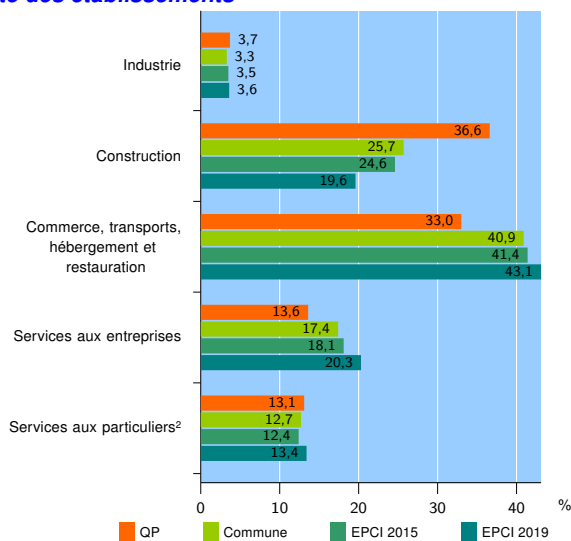
EPCI 2019 : EPT Paris terres d'envol

Activité des établissements

	QP	Commune	EPCI 2015	EPCI 2019
Nombre d'établissements	191	8 624	10 378	24 121
Industrie	7	286	363	874
Construction	70	2 218	2 551	4 728
Commerce, transports, hébergement et restauration	63	3 529	4 295	10 400
Dont : commerce de gros ¹	13	559	662	1 538
commerce de détail ¹	21	1 137	1 353	3 098
Services aux entreprises	26	1 494	1 878	4 893
Services aux particuliers ²	25	1 097	1 291	3 226
Dont : enseignement, santé et action sociale	9	632	754	1 996

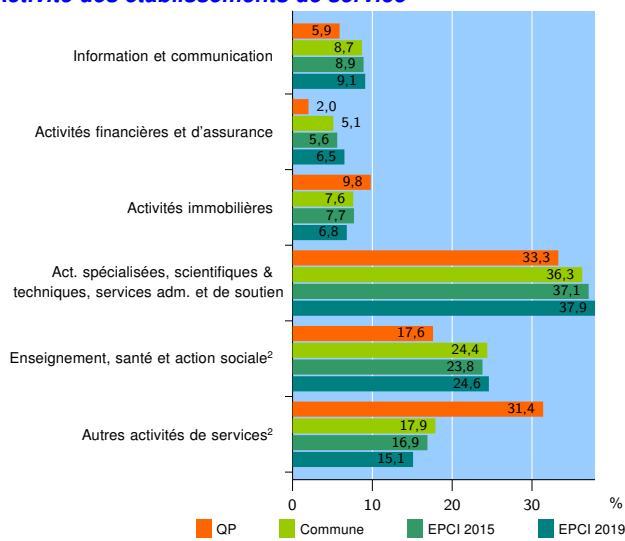
Source : Insee, Répertoire des entreprises et des établissements³ (Sirene) au 31/12/2017

Activité des établissements



Source : Insee, Répertoire des entreprises et des établissements³ (Sirene) au 31/12/2017

Activité des établissements de service



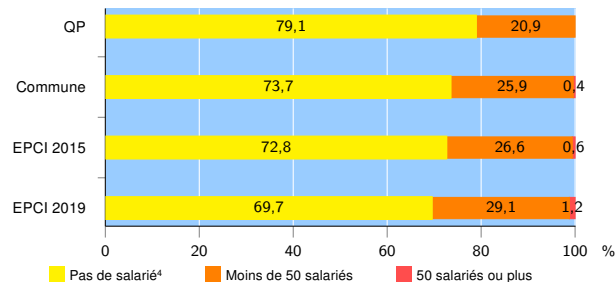
Source : Insee, Répertoire des entreprises et des établissements³ (Sirene) au 31/12/2017

Démographie d'établissements

	QP	Commune	EPCI 2015	EPCI 2019
Créations et transferts d'établissements	34	2 611	3 080	6 451
Part des transferts (%)	14,7	16,2	15,8	14,6
Part des créations (%)	85,3	83,8	84,2	85,4
Part de micro-entrepreneurs parmi les créations d'établissements (%)	55,2	61,7	61,5	60,8
Taux de créations et transferts (%)	17,8	30,3	29,7	26,7

Source : Insee, Répertoire des entreprises et des établissements³ (Sirene) en 2018

Taille des établissements



Source : Insee, Répertoire des entreprises et des établissements³ (Sirene) au 31/12/2017

¹ : À l'exception des automobiles et des motocycles

² : Les services aux particuliers sont composés de l'enseignement, santé et action sociale ainsi que des autres activités de service

³ : Établissements du champ marchand non agricole

⁴ : Y compris inconnu et non enregistré

Signes conventionnels utilisés

s : secret statistique (y compris entre indicateurs et entre zones géographiques)
nd : données non disponibles ou non diffusables (ex. mauvaise qualité de géolocalisation)
/// : absence de résultat due à la nature des choses (ex. pas d'EPCI 2015)