

Tissu économique

Zone étudiée

QP Quartiers La Muette - Village Parisien (QP093005)

Zones de comparaison

Communes 2018 : Bobigny, Drancy

EPCI 2015 : CA de l'Aéroport du Bourget, CA Est Ensemble

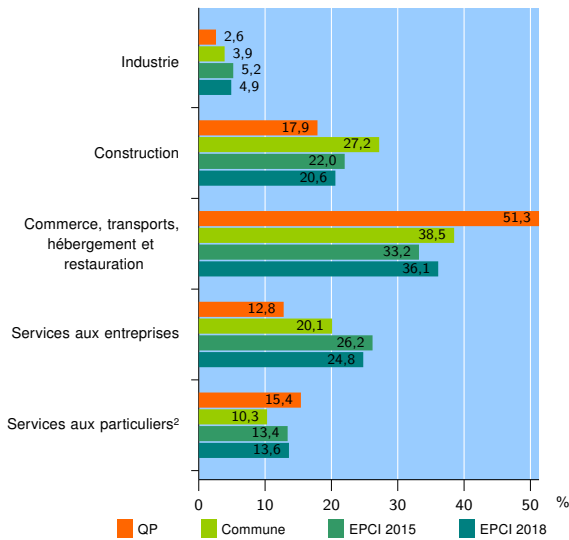
EPCI 2018 : EPT Paris terres d'envol, EPT Est Ensemble

Activité des établissements

	QP	Commune	EPCI 2015	EPCI 2018
Nombre d'établissements	156	9 232	44 719	60 468
Industrie	4	361	2 336	2 947
Construction	28	2 509	9 843	12 467
Commerce, transports, hébergement et restauration	80	3 557	14 861	21 830
Dont : commerce de gros ¹	5	771	3 412	4 465
commerce de détail ¹	38	1 120	4 485	6 512
Services aux entreprises	20	1 856	11 701	14 986
Services aux particuliers ²	24	949	5 978	8 238
Dont : enseignement, santé et action sociale	14	563	3 397	4 858

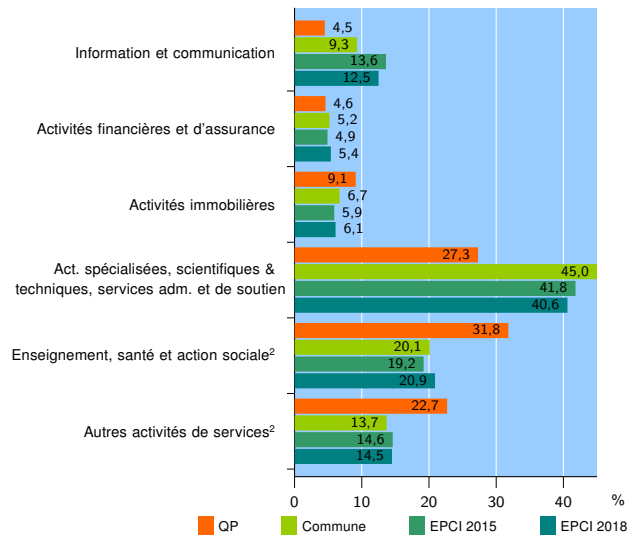
Source : Insee, Répertoire des entreprises et des établissements³ (Sirene) au 31/12/2016

Activité des établissements



Source : Insee, Répertoire des entreprises et des établissements³ (Sirene) au 31/12/2016

Activité des établissements de service



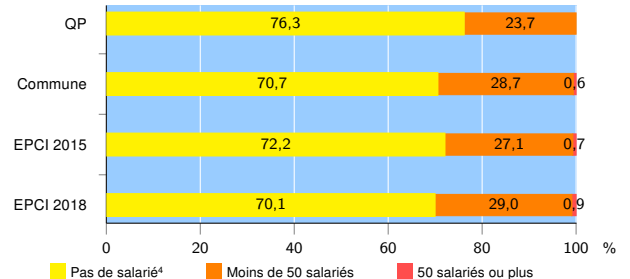
Source : Insee, Répertoire des entreprises et des établissements³ (Sirene) au 31/12/2016

Démographie d'établissements

	QP	Commune	EPCI 2015	EPCI 2018
Créations et transferts d'établissements	43	2 417	11 143	14 814
Part des transferts (%)	11,6	22,1	21,5	20,0
Part des créations (%)	88,4	77,9	78,5	80,0
Part de micro-entrepreneurs parmi les créations d'établissements (%)	63,2	47,0	53,3	52,6
Taux de créations et transferts (%)	27,6	26,2	24,9	24,5

Source : Insee, Répertoire des entreprises et des établissements³ (Sirene) en 2017

Taille des établissements



Source : Insee, Répertoire des entreprises et des établissements³ (Sirene) au 31/12/2016

¹ : À l'exception des automobiles et des motocycles

² : Les services aux particuliers sont composés de l'enseignement, santé et action sociale ainsi que des autres activités de service

³ : Établissements du champ marchand non agricole

⁴ : Y compris inconnu et non enregistré

Signes conventionnels utilisés

s : secret statistique (y compris entre indicateurs et entre zones géographiques)
nd : données non disponibles ou non diffusables (ex. mauvaise qualité de géolocalisation)
/// : absence de résultat due à la nature des choses (ex. pas d'EPCI 2015)