

## Tissu économique

### Zone étudiée

QP Opéra (QP091039)

### Zones de comparaison

Commune 2020 : Massy

EPCI 2015 : CA Europ'essonne (Caee)

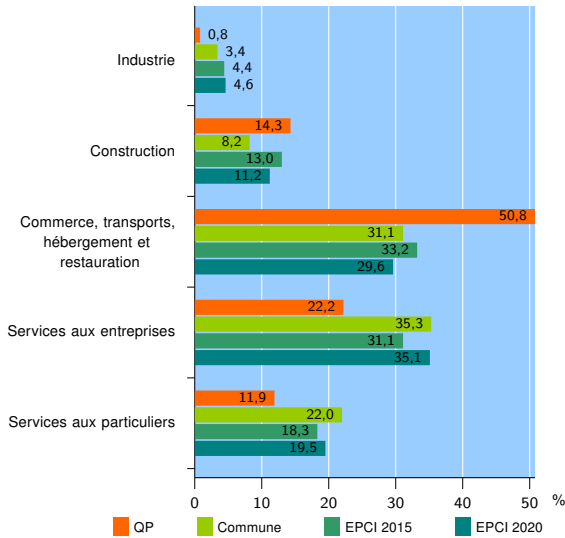
EPCI 2020 : CA Communauté Paris-Saclay

### Activité des établissements

	QP	Commune	EPCI 2015	EPCI 2020
<b>Nombre d'établissements</b>	<b>126</b>	<b>3 621</b>	<b>13 443</b>	<b>24 923</b>
Industrie	1	123	591	1 139
Construction	18	299	1 748	2 786
Commerce, transports, hébergement et restauration	64	1 126	4 456	7 379
Dont : commerce de gros <sup>1</sup>	5	164	816	1 482
commerce de détail <sup>1</sup>	15	364	1 523	2 494
Services aux entreprises	28	1 277	4 184	8 760
Services aux particuliers	15	796	2 464	4 859
Dont : enseignement, santé et action sociale	6	574	1 553	3 158

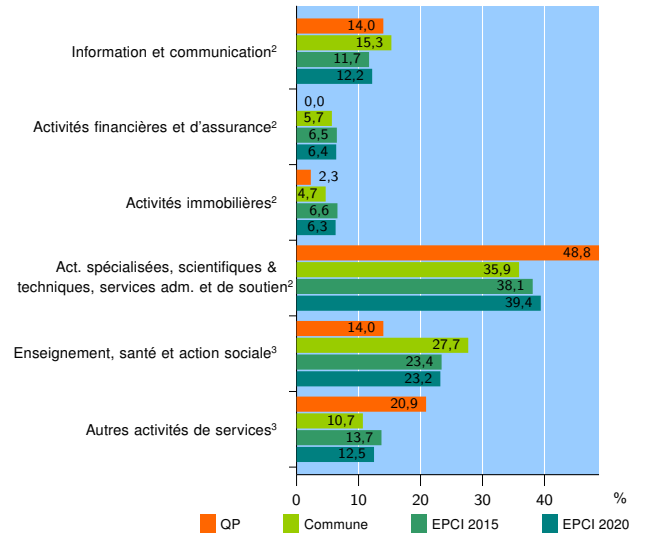
Source : Insee, Répertoire des entreprises et des établissements<sup>4</sup> (Sirene) au 31/12/2018

### Activité des établissements



Source : Insee, Répertoire des entreprises et des établissements<sup>4</sup> (Sirene) au 31/12/2018

### Activité des établissements de service



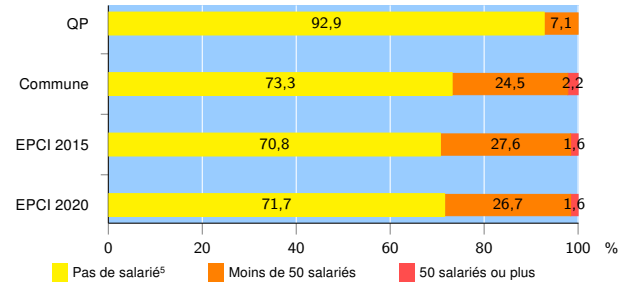
Source : Insee, Répertoire des entreprises et des établissements<sup>4</sup> (Sirene) au 31/12/2018

### Démographie d'établissements

	QP	Commune	EPCI 2015	EPCI 2020
<b>Créations et transferts d'établissements</b>	<b>58</b>	<b>1 217</b>	<b>3 406</b>	<b>6 200</b>
Part des transferts (%)	1,7	16,3	17,3	17,4
Part des créations (%)	98,3	83,7	82,7	82,6
Part de micro-entrepreneurs parmi les créations d'établissements (%)	80,7	63,4	60,7	62,4
<b>Taux de créations et transferts (%)</b>	<b>46,0</b>	<b>33,6</b>	<b>25,3</b>	<b>24,9</b>

Source : Insee, Répertoire des entreprises et des établissements<sup>4</sup> (Sirene) en 2019

### Taille des établissements



Source : Insee, Répertoire des entreprises et des établissements<sup>4</sup> (Sirene) au 31/12/2018

<sup>1</sup> : À l'exception des automobiles et des motocycles

<sup>2</sup> : Services aux entreprises

<sup>3</sup> : Services aux particuliers

<sup>4</sup> : Établissements du champ marchand non agricole

<sup>5</sup> : Y compris inconnu et non enregistré

### Signes conventionnels utilisés

s : secret statistique (y compris entre indicateurs et entre zones géographiques)

nd : données non disponibles ou non diffusables (ex. mauvaise qualité de géolocalisation)

/// : absence de résultat due à la nature des choses (ex. pas d'EPCI 2015)