

## Tissu économique

### Zone étudiée

QP Le Tiec (QP091036)

### Zones de comparaison

Commune 2015 : Égly

EPCI 2015 : CC de l'Arpajonnais (Cca)

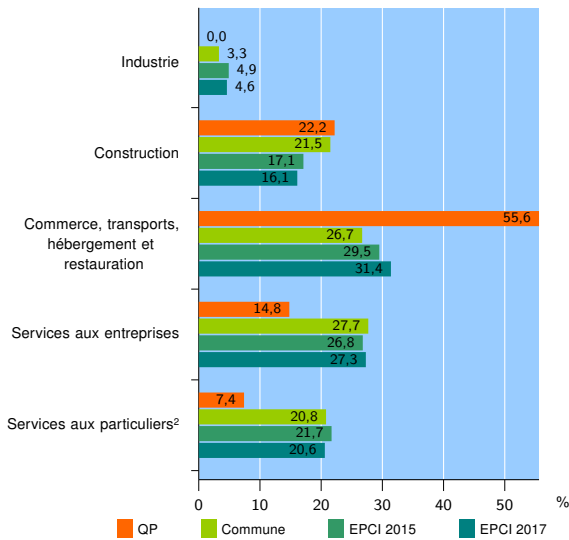
EPCI 2017 : CA Coeur d'Essonne

### Activité des établissements

	QP	Commune	EPCI 2015	EPCI 2017
<b>Nombre d'établissements</b>	<b>27</b>	<b>307</b>	<b>3 758</b>	<b>10 575</b>
Industrie	0	10	185	483
Construction	6	66	643	1 699
Commerce, transports, hébergement et restauration	15	82	1 107	3 324
Dont : commerce de gros <sup>1</sup>	0	10	183	548
commerce de détail <sup>1</sup>	5	41	434	1 400
Services aux entreprises	4	85	1 006	2 884
Services aux particuliers <sup>2</sup>	2	64	817	2 185
Dont : enseignement, santé et action sociale	0	39	491	1 337

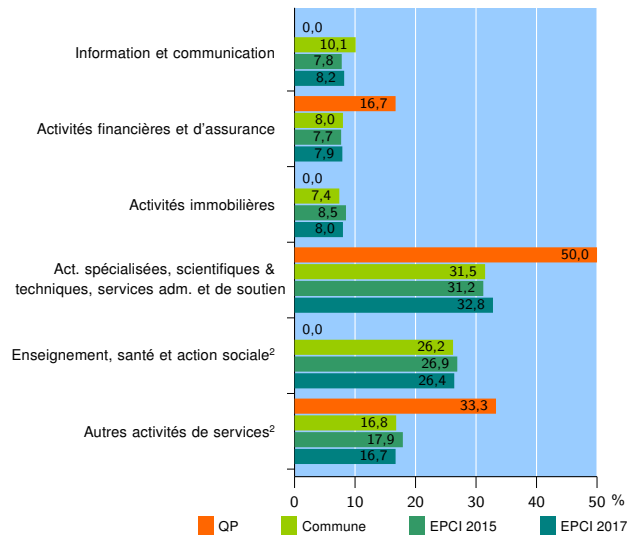
Source : Insee, Répertoire des entreprises et des établissements<sup>3</sup> (Sirene) au 31/12/2015

### Activité des établissements



Source : Insee, Répertoire des entreprises et des établissements<sup>3</sup> (Sirene) au 31/12/2015

### Activité des établissements de service



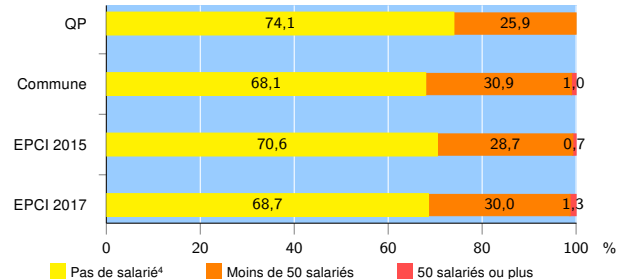
Source : Insee, Répertoire des entreprises et des établissements<sup>3</sup> (Sirene) au 31/12/2015

### Démographie d'établissements

	QP	Commune	EPCI 2015	EPCI 2017
<b>Créations et transferts d'établissements</b>	<b>17</b>	<b>62</b>	<b>700</b>	<b>2 070</b>
Part des transferts (%)	11,8	19,4	20,1	19,6
Part des créations (%)	88,2	80,6	79,9	80,4
Part de micro-entrepreneurs parmi les créations d'établissements (%)	53,3	48,0	51,9	50,5
<b>Taux de créations et transferts (%)</b>	<b>63,0</b>	<b>20,2</b>	<b>18,6</b>	<b>19,6</b>

Source : Insee, Répertoire des entreprises et des établissements<sup>3</sup> (Sirene) en 2016

### Taille des établissements



Source : Insee, Répertoire des entreprises et des établissements<sup>3</sup> (Sirene) au 31/12/2015

<sup>1</sup> : À l'exception des automobiles et des motocycles

<sup>2</sup> : Les services aux particuliers sont composés de l'enseignement, santé et action sociale ainsi que des autres activités de service

<sup>3</sup> : Établissements du champ marchand non agricole

<sup>4</sup> : Y compris inconnu et non enregistré

### Signes conventionnels utilisés

s : secret statistique (y compris entre indicateurs et entre zones géographiques)  
nd : données non disponibles ou non diffusables (ex. mauvaise qualité de géolocalisation)  
/// : absence de résultat due à la nature des choses (ex. pas d'EPCI 2015)