

## Tissu économique

### Zone étudiée

QP La Prairie De L'Oly (QP091034)

### Zones de comparaison

Communes 2018 : Montgeron, Vigneux-sur-Seine

EPCI 2015 : CA Sénart Val de Seine (Casvs)

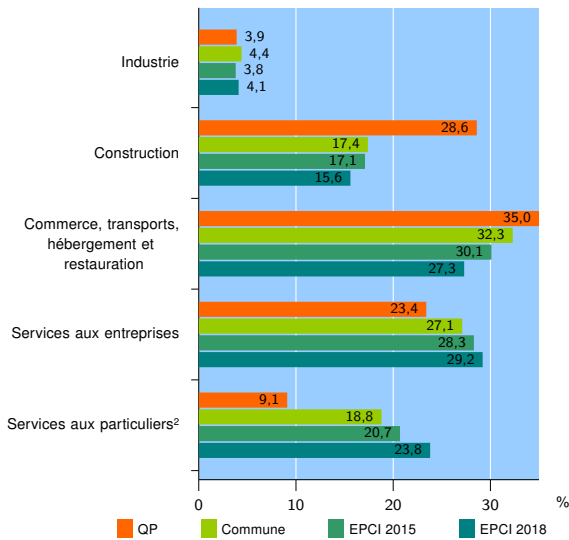
EPCI 2018 : CA Val d'Yerres Val de Seine

### Activité des établissements

	QP	Commune	EPCI 2015	EPCI 2018
<b>Nombre d'établissements</b>	<b>77</b>	<b>2 848</b>	<b>4 504</b>	<b>9 713</b>
Industrie	3	124	173	396
Construction	22	495	769	1 518
Commerce, transports, hébergement et restauration	27	921	1 354	2 654
Dont : commerce de gros <sup>1</sup>	3	104	166	367
commerce de détail <sup>1</sup>	9	429	618	1 165
Services aux entreprises	18	773	1 277	2 831
Services aux particuliers <sup>2</sup>	7	535	931	2 314
Dont : enseignement, santé et action sociale	3	332	574	1 545

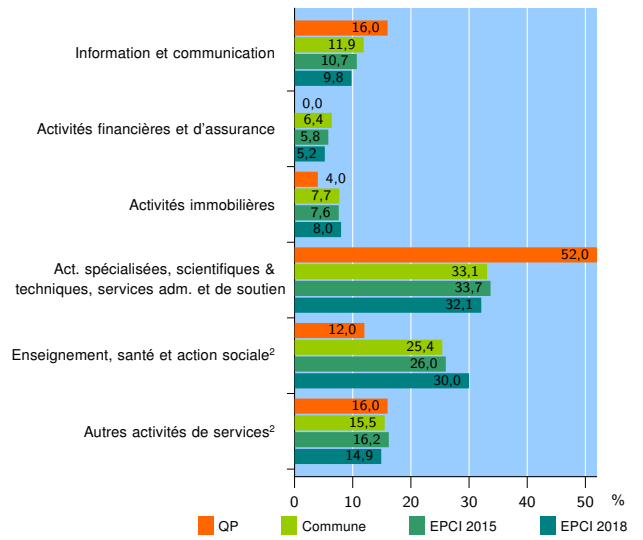
Source : Insee, Répertoire des entreprises et des établissements<sup>3</sup> (Sirene) au 31/12/2016

### Activité des établissements



Source : Insee, Répertoire des entreprises et des établissements<sup>3</sup> (Sirene) au 31/12/2016

### Activité des établissements de service



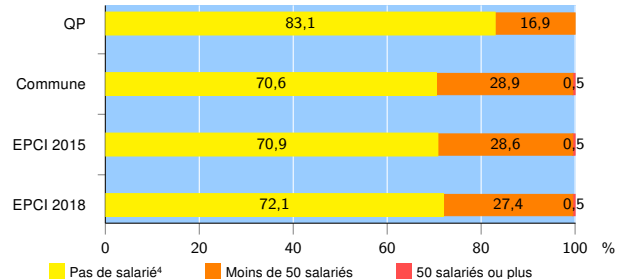
Source : Insee, Répertoire des entreprises et des établissements<sup>3</sup> (Sirene) au 31/12/2016

### Démographie d'établissements

	QP	Commune	EPCI 2015	EPCI 2018
<b>Créations et transferts d'établissements</b>	<b>24</b>	<b>621</b>	<b>932</b>	<b>2 001</b>
Part des transferts (%)	4,2	13,0	14,4	16,0
Part des créations (%)	95,8	87,0	85,6	84,0
Part de micro-entrepreneurs parmi les créations d'établissements (%)	73,9	58,0	56,0	56,0
<b>Taux de créations et transferts (%)</b>	<b>31,2</b>	<b>21,8</b>	<b>20,7</b>	<b>20,6</b>

Source : Insee, Répertoire des entreprises et des établissements<sup>3</sup> (Sirene) en 2017

### Taille des établissements



Source : Insee, Répertoire des entreprises et des établissements<sup>3</sup> (Sirene) au 31/12/2016

<sup>1</sup> : À l'exception des automobiles et des motocycles

<sup>2</sup> : Les services aux particuliers sont composés de l'enseignement, santé et action sociale ainsi que des autres activités de service

<sup>3</sup> : Établissements du champ marchand non agricole

<sup>4</sup> : Y compris inconnu et non enregistré

### Signes conventionnels utilisés

s : secret statistique (y compris entre indicateurs et entre zones géographiques)  
nd : données non disponibles ou non diffusables (ex. mauvaise qualité de géolocalisation)  
/// : absence de résultat due à la nature des choses (ex. pas d'EPCI 2015)