

## Tissu économique

### Zone étudiée

QP La Forêt (QP091032)

### Zones de comparaison

Commune 2018 : Montgeron

EPCI 2015 : CA Sénart Val de Seine (Casvs)

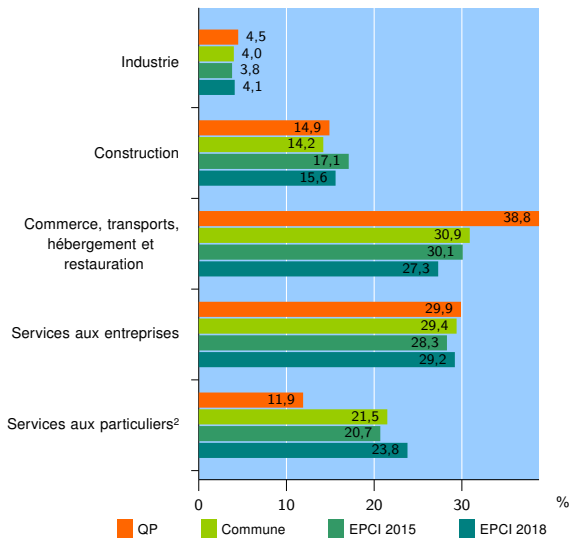
EPCI 2018 : CA Val d'Yerres Val de Seine

### Activité des établissements

	QP	Commune	EPCI 2015	EPCI 2018
<b>Nombre d'établissements</b>	<b>67</b>	<b>1 432</b>	<b>4 504</b>	<b>9 713</b>
Industrie	3	57	173	396
Construction	10	204	769	1 518
Commerce, transports, hébergement et restauration	26	442	1 354	2 654
Dont : commerce de gros <sup>1</sup>	3	55	166	367
commerce de détail <sup>1</sup>	17	224	618	1 165
Services aux entreprises	20	421	1 277	2 831
Services aux particuliers <sup>2</sup>	8	308	931	2 314
Dont : enseignement, santé et action sociale	1	197	574	1 545

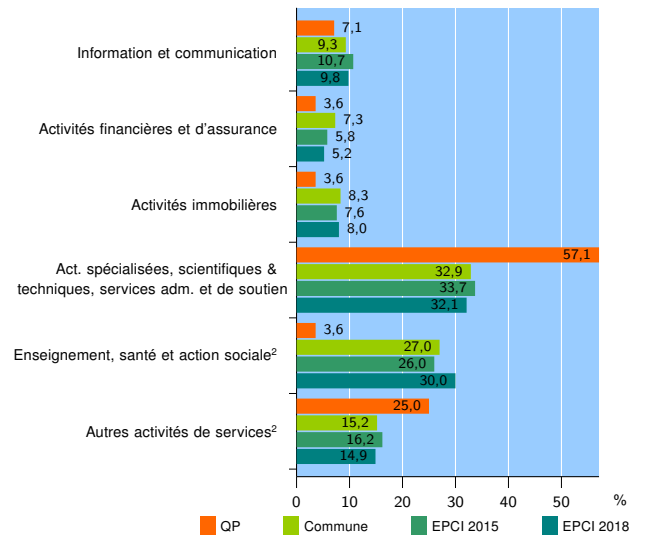
Source : Insee, Répertoire des entreprises et des établissements<sup>3</sup> (Sirene) au 31/12/2016

### Activité des établissements



Source : Insee, Répertoire des entreprises et des établissements<sup>3</sup> (Sirene) au 31/12/2016

### Activité des établissements de service



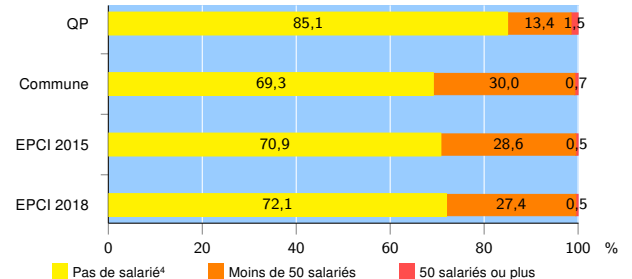
Source : Insee, Répertoire des entreprises et des établissements<sup>3</sup> (Sirene) au 31/12/2016

### Démographie d'établissements

	QP	Commune	EPCI 2015	EPCI 2018
<b>Créations et transferts d'établissements</b>	<b>19</b>	<b>292</b>	<b>932</b>	<b>2 001</b>
Part des transferts (%)	5,3	16,8	14,4	16,0
Part des créations (%)	94,7	83,2	85,6	84,0
Part de micro-entrepreneurs parmi les créations d'établissements (%)	88,9	62,6	56,0	56,0
<b>Taux de créations et transferts (%)</b>	<b>28,4</b>	<b>20,4</b>	<b>20,7</b>	<b>20,6</b>

Source : Insee, Répertoire des entreprises et des établissements<sup>3</sup> (Sirene) en 2017

### Taille des établissements



Source : Insee, Répertoire des entreprises et des établissements<sup>3</sup> (Sirene) au 31/12/2016

<sup>1</sup> : À l'exception des automobiles et des motocycles

<sup>2</sup> : Les services aux particuliers sont composés de l'enseignement, santé et action sociale ainsi que des autres activités de service

<sup>3</sup> : Établissements du champ marchand non agricole

<sup>4</sup> : Y compris inconnu et non enregistré

### Signes conventionnels utilisés

s : secret statistique (y compris entre indicateurs et entre zones géographiques)  
nd : données non disponibles ou non diffusables (ex. mauvaise qualité de géolocalisation)  
/// : absence de résultat due à la nature des choses (ex. pas d'EPCI 2015)