

## Tissu économique

### Zone étudiée

QP Les Bergeries (QP091031)

### Zones de comparaison

Communes 2020 : Draveil, Vigneux-sur-Seine

EPCI 2015 : CA Sénart Val de Seine (Casvs)

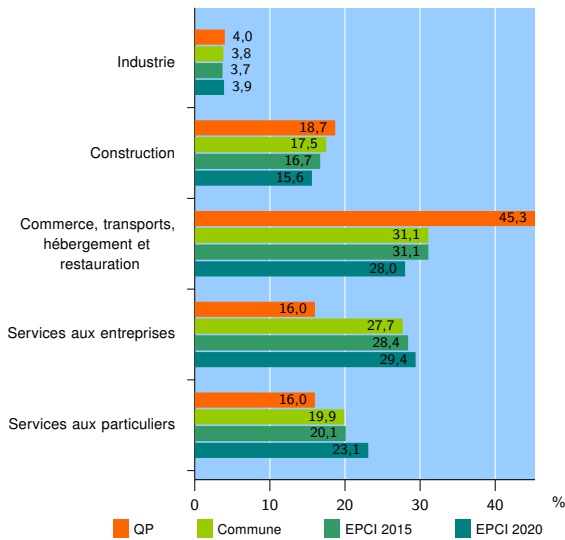
EPCI 2020 : CA Val d'Yerres Val de Seine

### Activité des établissements

	QP	Commune	EPCI 2015	EPCI 2020
<b>Nombre d'établissements</b>	<b>75</b>	<b>3 623</b>	<b>5 251</b>	<b>11 226</b>
Industrie	3	136	195	438
Construction	14	635	876	1 746
Commerce, transports, hébergement et restauration	34	1 126	1 632	3 142
Dont : commerce de gros <sup>1</sup>	0	134	194	424
commerce de détail <sup>1</sup>	15	440	687	1 264
Services aux entreprises	12	1 005	1 494	3 303
Services aux particuliers	12	721	1 054	2 597
Dont : enseignement, santé et action sociale	4	424	629	1 684

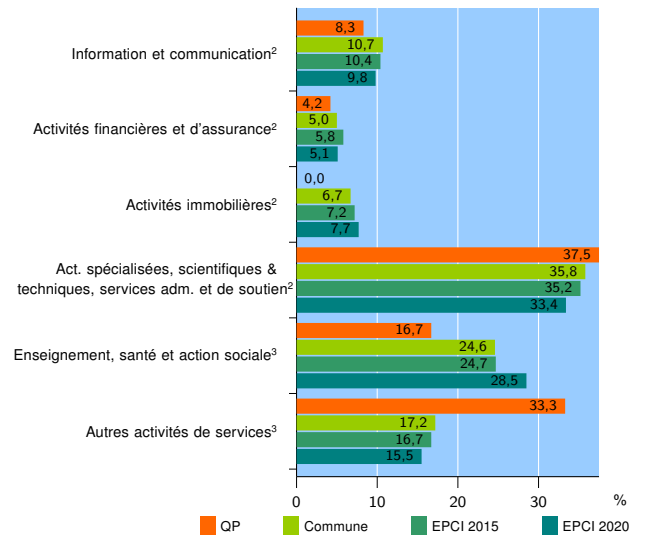
Source : Insee, Répertoire des entreprises et des établissements<sup>4</sup> (Sirene) au 31/12/2018

### Activité des établissements



Source : Insee, Répertoire des entreprises et des établissements<sup>4</sup> (Sirene) au 31/12/2018

### Activité des établissements de service



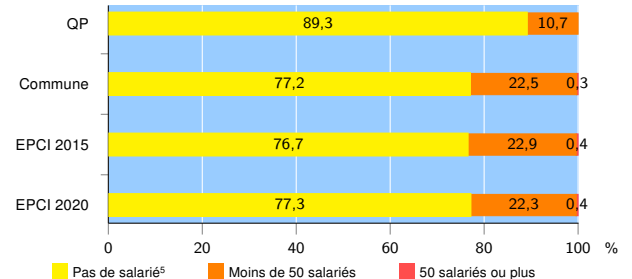
Source : Insee, Répertoire des entreprises et des établissements<sup>4</sup> (Sirene) au 31/12/2018

### Démographie d'établissements

	QP	Commune	EPCI 2015	EPCI 2020
<b>Créations et transferts d'établissements</b>	<b>37</b>	<b>1 016</b>	<b>1 432</b>	<b>2 836</b>
Part des transferts (%)	0,0	12,8	13,8	14,7
Part des créations (%)	100,0	87,2	86,2	85,3
Part de micro-entrepreneurs parmi les créations d'établissements (%)	70,3	66,0	65,3	64,8
<b>Taux de créations et transferts (%)</b>	<b>49,3</b>	<b>28,0</b>	<b>27,3</b>	<b>25,3</b>

Source : Insee, Répertoire des entreprises et des établissements<sup>4</sup> (Sirene) en 2019

### Taille des établissements



Source : Insee, Répertoire des entreprises et des établissements<sup>4</sup> (Sirene) au 31/12/2018

<sup>1</sup> : À l'exception des automobiles et des motocycles

<sup>2</sup> : Services aux entreprises

<sup>3</sup> : Services aux particuliers

<sup>4</sup> : Établissements du champ marchand non agricole

<sup>5</sup> : Y compris inconnu et non enregistré

### Signes conventionnels utilisés

s : secret statistique (y compris entre indicateurs et entre zones géographiques)  
nd : données non disponibles ou non diffusables (ex. mauvaise qualité de géolocalisation)  
/// : absence de résultat due à la nature des choses (ex. pas d'EPCI 2015)