

## Tissu économique

### Zone étudiée

QP Grand Vaux (QP091030)

### Zones de comparaison

Commune 2020 : Savigny-sur-Orge

EPCI 2015 : CA Les Portes de l'Essonne (CALPE)

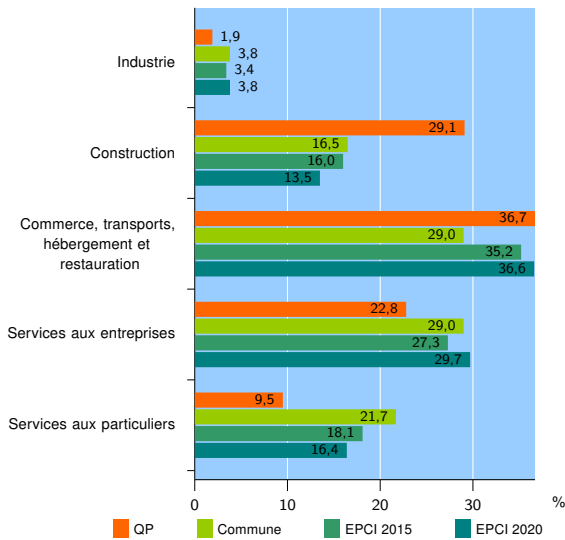
EPCI 2020 : EPT Grand-Orly Seine Bièvre

### Activité des établissements

	QP	Commune	EPCI 2015	EPCI 2020
<b>Nombre d'établissements</b>	<b>158</b>	<b>2 476</b>	<b>8 379</b>	<b>52 762</b>
Industrie	3	94	287	1 995
Construction	46	409	1 342	7 102
Commerce, transports, hébergement et restauration	58	718	2 950	19 327
Dont : commerce de gros <sup>1</sup>	5	91	349	3 331
commerce de détail <sup>1</sup>	17	257	1 023	5 531
Services aux entreprises	36	719	2 285	15 659
Services aux particuliers	15	536	1 515	8 679
Dont : enseignement, santé et action sociale	7	310	926	5 274

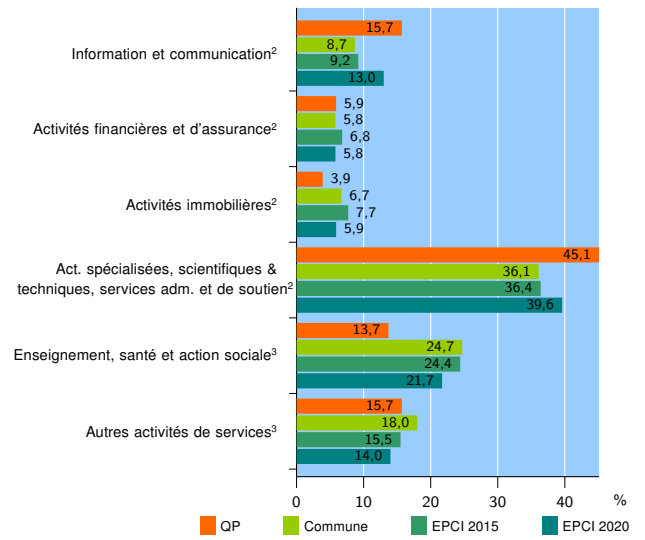
Source : Insee, Répertoire des entreprises et des établissements<sup>4</sup> (Sirene) au 31/12/2018

### Activité des établissements



Source : Insee, Répertoire des entreprises et des établissements<sup>4</sup> (Sirene) au 31/12/2018

### Activité des établissements de service



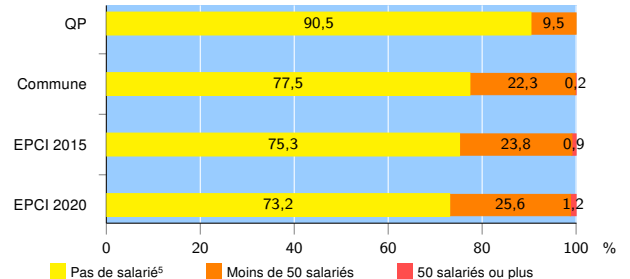
Source : Insee, Répertoire des entreprises et des établissements<sup>4</sup> (Sirene) au 31/12/2018

### Démographie d'établissements

	QP	Commune	EPCI 2015	EPCI 2020
<b>Créations et transferts d'établissements</b>	<b>79</b>	<b>701</b>	<b>2 243</b>	<b>15 175</b>
Part des transferts (%)	2,5	15,8	15,7	14,2
Part des créations (%)	97,5	84,2	84,3	85,8
Part de micro-entrepreneurs parmi les créations d'établissements (%)	72,7	65,9	61,7	67,3
<b>Taux de créations et transferts (%)</b>	<b>50,0</b>	<b>28,3</b>	<b>26,8</b>	<b>28,8</b>

Source : Insee, Répertoire des entreprises et des établissements<sup>4</sup> (Sirene) en 2019

### Taille des établissements



Source : Insee, Répertoire des entreprises et des établissements<sup>4</sup> (Sirene) au 31/12/2018

<sup>1</sup> : À l'exception des automobiles et des motocycles

<sup>2</sup> : Services aux entreprises

<sup>3</sup> : Services aux particuliers

<sup>4</sup> : Établissements du champ marchand non agricole

<sup>5</sup> : Y compris inconnu et non enregistré

### Signes conventionnels utilisés

s : secret statistique (y compris entre indicateurs et entre zones géographiques)

nd : données non disponibles ou non diffusables (ex. mauvaise qualité de géolocalisation)

/// : absence de résultat due à la nature des choses (ex. pas d'EPCI 2015)