

## Tissu économique

### Zone étudiée

QP Les Epinettes (QP091023)

### Zones de comparaison

Commune 2021 : Évry-Courcouronnes

EPCI 2015 : CA Evry Centre Essonne (Caèce)

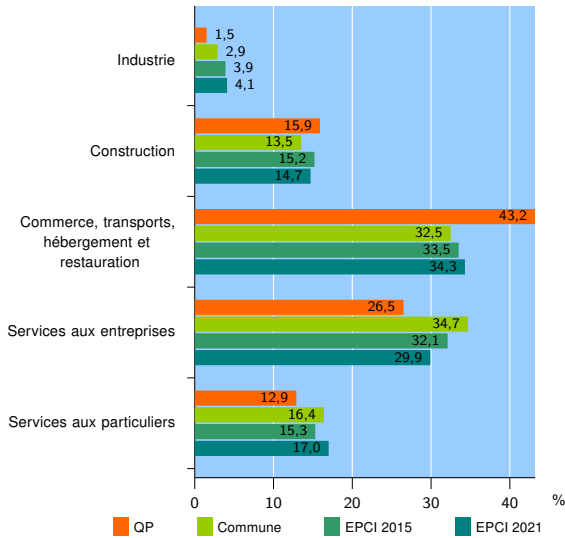
EPCI 2021 : CA Grand Paris Sud Seine Essonne Sénart

### Activité des établissements

	QP	Commune	EPCI 2015	EPCI 2021
<b>Nombre d'établissements</b>	<b>132</b>	<b>6 701</b>	<b>11 631</b>	<b>27 274</b>
Industrie	2	197	453	1 129
Construction	21	902	1 766	4 022
Commerce, transports, hébergement et restauration	57	2 181	3 893	9 343
Dont : commerce de gros <sup>1</sup>	1	345	742	1 606
commerce de détail <sup>1</sup>	23	703	1 181	3 004
Services aux entreprises	35	2 325	3 738	8 147
Services aux particuliers	17	1 096	1 781	4 633
Dont : enseignement, santé et action sociale	7	736	1 103	2 722

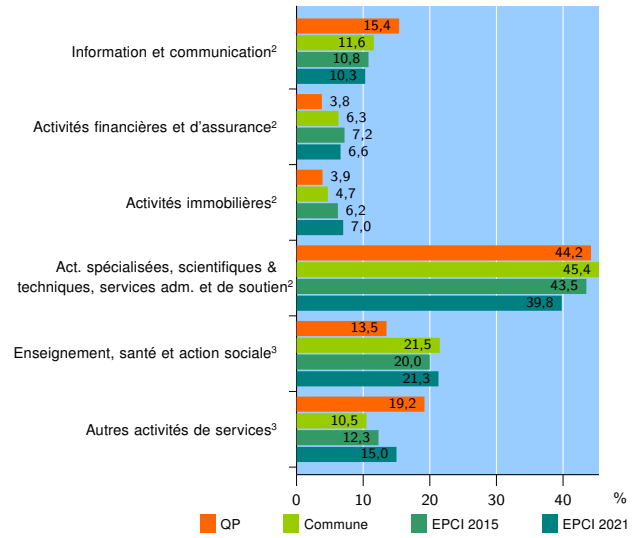
Source : Insee, Répertoire des entreprises et des établissements<sup>4</sup> (Sirene) au 31/12/2019

### Activité des établissements



Source : Insee, Répertoire des entreprises et des établissements<sup>4</sup> (Sirene) au 31/12/2019

### Activité des établissements de service



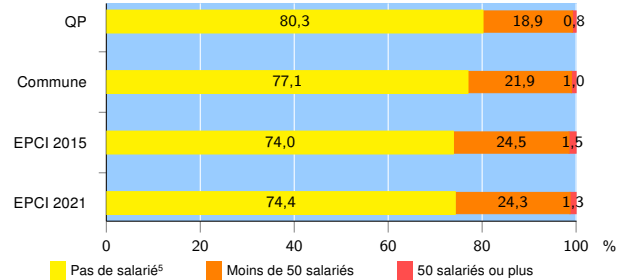
Source : Insee, Répertoire des entreprises et des établissements<sup>4</sup> (Sirene) au 31/12/2019

### Démographie d'établissements

	QP	Commune	EPCI 2015	EPCI 2021
<b>Créations et transferts d'établissements</b>	<b>58</b>	<b>1 778</b>	<b>2 902</b>	<b>7 309</b>
Part des transferts (%)	5,2	15,2	15,7	14,2
Part des créations (%)	94,8	84,8	84,3	85,8
Part de micro-entrepreneurs parmi les créations d'établissements (%)	80,0	64,2	61,5	64,3
<b>Taux de créations et transferts (%)</b>	<b>43,9</b>	<b>26,5</b>	<b>25,0</b>	<b>26,8</b>

Source : Insee, Répertoire des entreprises et des établissements<sup>4</sup> (Sirene) en 2020

### Taille des établissements



Source : Insee, Répertoire des entreprises et des établissements<sup>4</sup> (Sirene) au 31/12/2019

<sup>1</sup> : À l'exception des automobiles et des motocycles

<sup>2</sup> : Services aux entreprises

<sup>3</sup> : Services aux particuliers

<sup>4</sup> : Établissements du champ marchand non agricole

<sup>5</sup> : Y compris inconnu et non enregistré

### Signes conventionnels utilisés

s : secret statistique (y compris entre indicateurs et entre zones géographiques)

nd : donnée non disponible ou non diffusable

/// : donnée non calculable (ex. pas d'EPCI 2015)