

## Tissu économique

### Zone étudiée

QP Champtier Du Coq (QP091019)

### Zones de comparaison

Commune 2014 : Évry

EPCI 2015 : CA Evry Centre Essonne (Caèce)

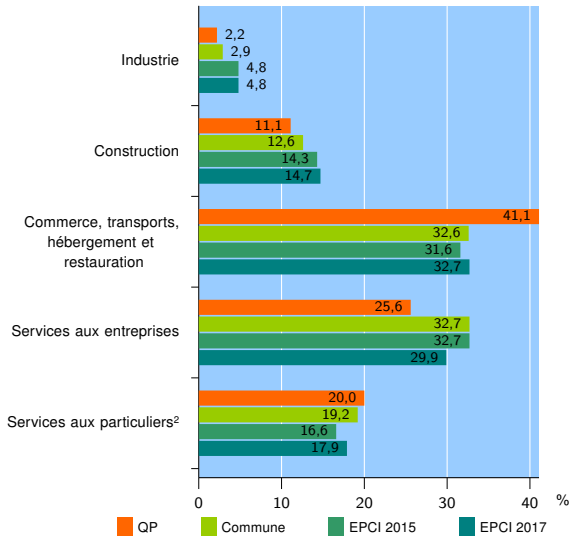
EPCI 2017 : CA Grand Paris Sud Seine Essonne Sénart

### Activité des établissements

	QP	Commune	EPCI 2015	EPCI 2017
<b>Nombre d'établissements</b>	<b>90</b>	<b>3 718</b>	<b>8 654</b>	<b>20 189</b>
Industrie	2	108	418	978
Construction	10	470	1 239	2 968
Commerce, transports, hébergement et restauration	37	1 211	2 732	6 594
Dont : commerce de gros <sup>1</sup>	5	208	633	1 313
commerce de détail <sup>1</sup>	18	551	1 010	2 589
Services aux entreprises	23	1 217	2 833	6 035
Services aux particuliers <sup>2</sup>	18	712	1 432	3 614
Dont : enseignement, santé et action sociale	11	510	943	2 237

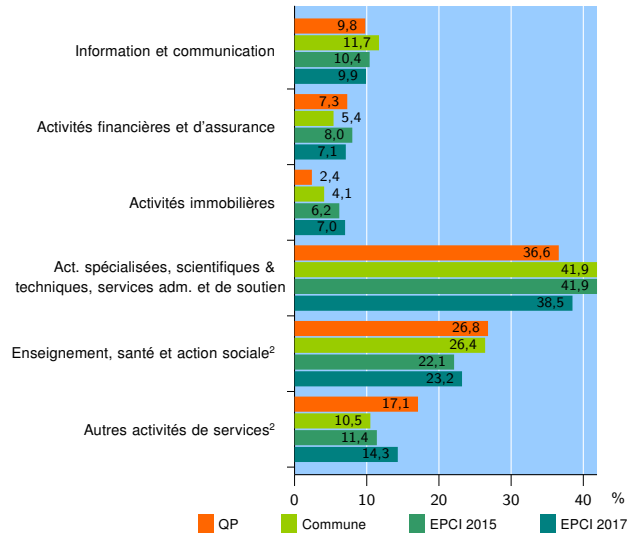
Source : Insee, Répertoire des entreprises et des établissements<sup>3</sup> (Sirene) au 01/01/2015

### Activité des établissements



Source : Insee, Répertoire des entreprises et des établissements<sup>3</sup> (Sirene) au 01/01/2015

### Activité des établissements de service



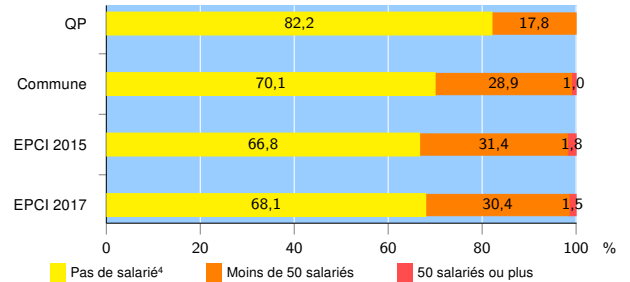
Source : Insee, Répertoire des entreprises et des établissements<sup>3</sup> (Sirene) au 01/01/2015

### Démographie d'établissements

	QP	Commune	EPCI 2015	EPCI 2017
<b>Créations et transferts d'établissements</b>	<b>18</b>	<b>640</b>	<b>1 442</b>	<b>3 807</b>
Part des transferts (%)	16,7	18,3	20,9	19,3
Part des créations (%)	83,3	81,7	79,1	80,7
Part de micro-entrepreneurs parmi les créations d'établissements (%)	60,0	47,6	45,7	48,0
<b>Taux de créations et transferts (%)</b>	<b>20,0</b>	<b>17,2</b>	<b>16,7</b>	<b>18,9</b>

Source : Insee, Répertoire des entreprises et des établissements<sup>3</sup> (Sirene) en 2015

### Taille des établissements



Source : Insee, Répertoire des entreprises et des établissements<sup>3</sup> (Sirene) au 01/01/2015

<sup>1</sup> : À l'exception des automobiles et des motocycles

<sup>2</sup> : Les services aux particuliers sont composés de l'enseignement, santé et action sociale ainsi que des autres activités de service

<sup>3</sup> : Établissements du champ marchand non agricole

<sup>4</sup> : Y compris inconnu et non enregistré

### Signes conventionnels utilisés

s : secret statistique (y compris entre indicateurs et entre zones géographiques)  
nd : données non disponibles ou non diffusables (ex. mauvaise qualité de géolocalisation)  
/// : absence de résultat due à la nature des choses (ex. pas d'EPCI 2015)