

## Tissu économique

### Zone étudiée

QP La Grange Aux Cerfs (QP091009)

### Zones de comparaison

Commune 2020 : Sainte-Geneviève-des-Bois

EPCI 2015 : CA du Val d'Orge (Cavo)

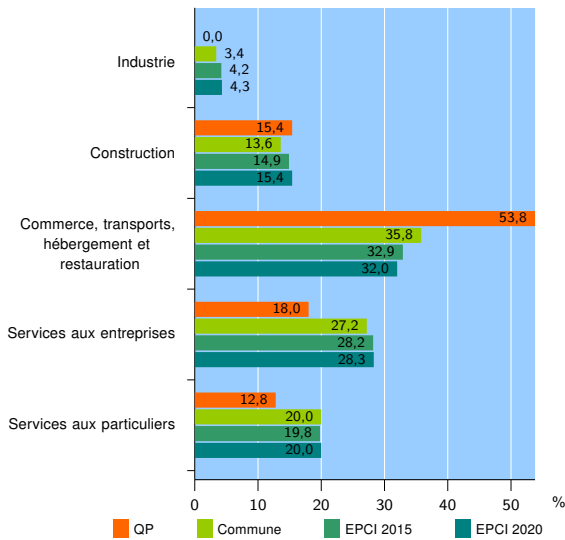
EPCI 2020 : CA Cour d'Essonne Agglomération

### Activité des établissements

	QP	Commune	EPCI 2015	EPCI 2020
<b>Nombre d'établissements</b>	<b>39</b>	<b>2 653</b>	<b>9 016</b>	<b>12 791</b>
Industrie	0	91	376	547
Construction	6	362	1 342	1 968
Commerce, transports, hébergement et restauration	21	949	2 964	4 099
Dont : commerce de gros <sup>1</sup>	2	131	453	641
commerce de détail <sup>1</sup>	10	426	1 125	1 551
Services aux entreprises	7	721	2 548	3 619
Services aux particuliers	5	530	1 786	2 558
Dont : enseignement, santé et action sociale	3	313	1 099	1 550

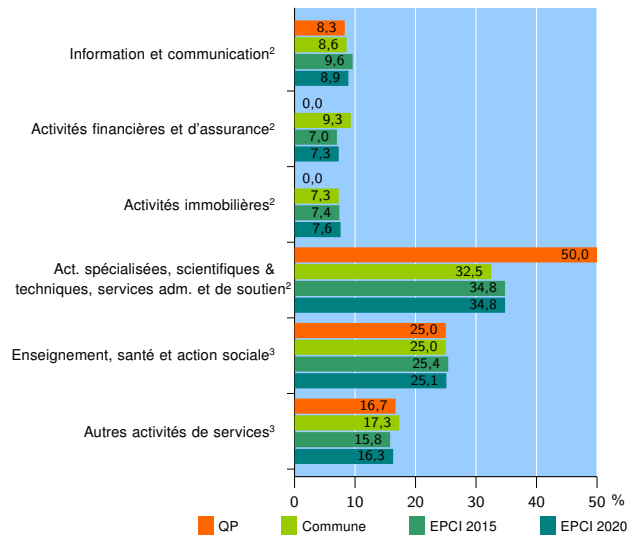
Source : Insee, Répertoire des entreprises et des établissements<sup>4</sup> (Sirene) au 31/12/2018

### Activité des établissements



Source : Insee, Répertoire des entreprises et des établissements<sup>4</sup> (Sirene) au 31/12/2018

### Activité des établissements de service



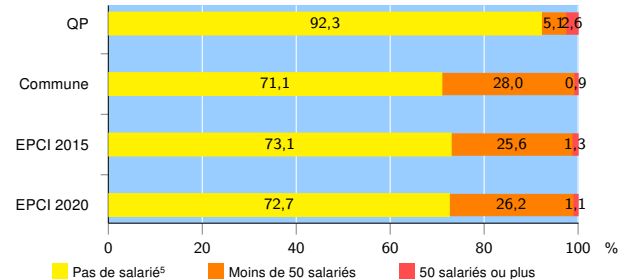
Source : Insee, Répertoire des entreprises et des établissements<sup>4</sup> (Sirene) au 31/12/2018

### Démographie d'établissements

	QP	Commune	EPCI 2015	EPCI 2020
<b>Créations et transferts d'établissements</b>	<b>11</b>	<b>597</b>	<b>2 236</b>	<b>3 057</b>
Part des transferts (%)	9,1	15,6	15,0	15,0
Part des créations (%)	90,9	84,4	85,0	85,0
Part de micro-entrepreneurs parmi les créations d'établissements (%)	70,0	60,1	61,5	61,0
<b>Taux de créations et transferts (%)</b>	<b>28,2</b>	<b>22,5</b>	<b>24,8</b>	<b>23,9</b>

Source : Insee, Répertoire des entreprises et des établissements<sup>4</sup> (Sirene) en 2019

### Taille des établissements



Source : Insee, Répertoire des entreprises et des établissements<sup>4</sup> (Sirene) au 31/12/2018

<sup>1</sup> : À l'exception des automobiles et des motocycles

<sup>2</sup> : Services aux entreprises

<sup>3</sup> : Services aux particuliers

<sup>4</sup> : Établissements du champ marchand non agricole

<sup>5</sup> : Y compris inconnu et non enregistré

### Signes conventionnels utilisés

s : secret statistique (y compris entre indicateurs et entre zones géographiques)

nd : données non disponibles ou non diffusables (ex. mauvaise qualité de géolocalisation)

/// : absence de résultat due à la nature des choses (ex. pas d'EPCI 2015)