

## Tissu économique

### Zone étudiée

QP Rive Droite (QP091005)

### Zones de comparaison

Communes 2020 : Corbeil-Essonnes, Saint-Germain-lès-Corbeil

EPCI 2015 : CA de Seine-Essonne (Case)

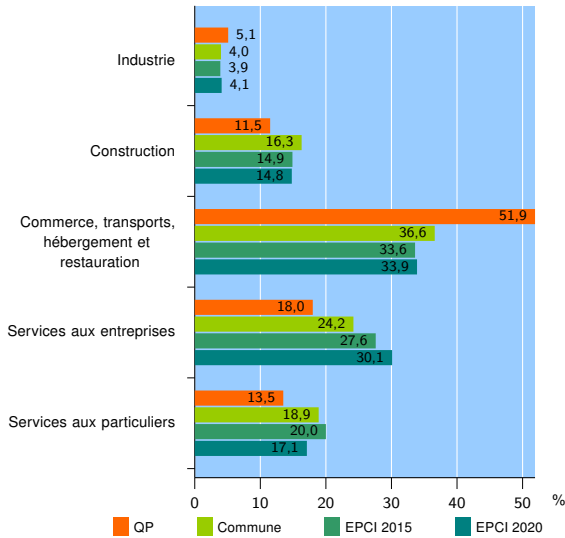
EPCI 2020 : CA Grand Paris Sud Seine Essonne Sénart

### Activité des établissements

	QP	Commune	EPCI 2015	EPCI 2020
<b>Nombre d'établissements</b>	<b>156</b>	<b>4 128</b>	<b>5 188</b>	<b>25 101</b>
Industrie	8	167	202	1 038
Construction	18	673	771	3 704
Commerce, transports, hébergement et restauration	81	1 509	1 743	8 521
Dont : commerce de gros <sup>1</sup>	2	163	196	1 513
commerce de détail <sup>1</sup>	33	603	689	2 877
Services aux entreprises	28	1 000	1 432	7 551
Services aux particuliers	21	779	1 040	4 287
Dont : enseignement, santé et action sociale	6	466	618	2 567

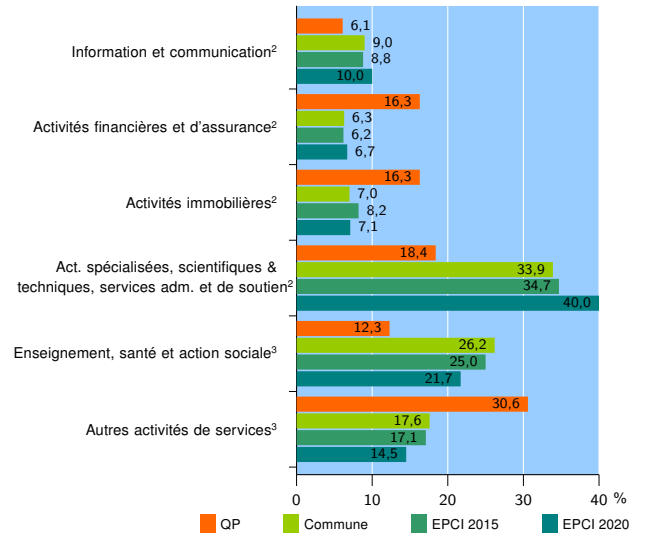
Source : Insee, Répertoire des entreprises et des établissements<sup>4</sup> (Sirene) au 31/12/2018

### Activité des établissements



Source : Insee, Répertoire des entreprises et des établissements<sup>4</sup> (Sirene) au 31/12/2018

### Activité des établissements de service



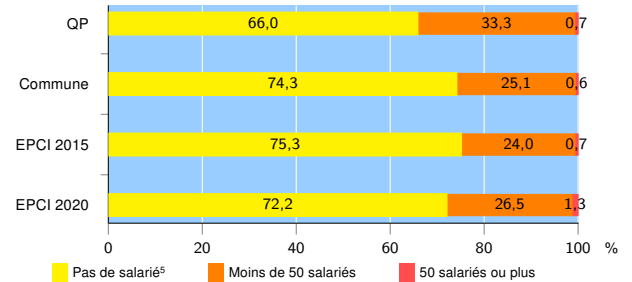
Source : Insee, Répertoire des entreprises et des établissements<sup>4</sup> (Sirene) au 31/12/2018

### Démographie d'établissements

	QP	Commune	EPCI 2015	EPCI 2020
<b>Créations et transferts d'établissements</b>	<b>42</b>	<b>1 134</b>	<b>1 360</b>	<b>6 491</b>
Part des transferts (%)	19,0	11,8	12,2	15,6
Part des créations (%)	81,0	88,2	87,8	84,4
Part de micro-entrepreneurs parmi les créations d'établissements (%)	47,1	60,5	60,4	58,6
<b>Taux de créations et transferts (%)</b>	<b>26,9</b>	<b>27,5</b>	<b>26,2</b>	<b>25,9</b>

Source : Insee, Répertoire des entreprises et des établissements<sup>4</sup> (Sirene) en 2019

### Taille des établissements



Source : Insee, Répertoire des entreprises et des établissements<sup>4</sup> (Sirene) au 31/12/2018

<sup>1</sup> : À l'exception des automobiles et des motocycles

<sup>2</sup> : Services aux entreprises

<sup>3</sup> : Services aux particuliers

<sup>4</sup> : Établissements du champ marchand non agricole

<sup>5</sup> : Y compris inconnu et non enregistré

### Signes conventionnels utilisés

s : secret statistique (y compris entre indicateurs et entre zones géographiques)

nd : données non disponibles ou non diffusables (ex. mauvaise qualité de géolocalisation)

/// : absence de résultat due à la nature des choses (ex. pas d'EPCI 2015)