

## Tissu économique

### Zone étudiée

QP Beaugerard (QP078019)

### Zones de comparaison

Commune 2015 : Poissy

EPCI 2015 : CA Poissy-Achères-Conflans Sainte Honorine

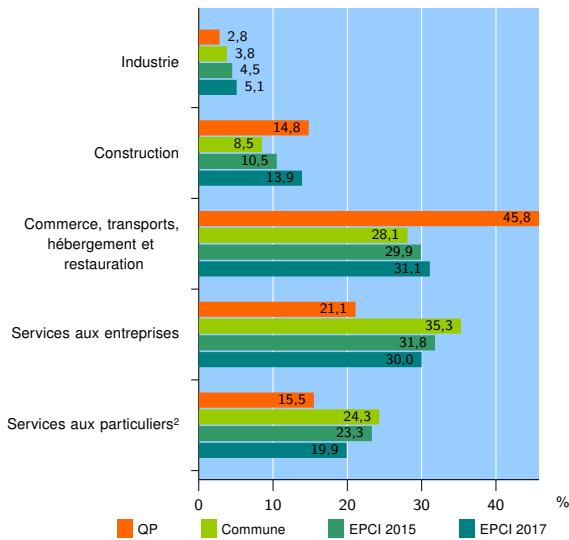
EPCI 2017 : CU Grand Paris Seine et Oise

### Activité des établissements

	QP	Commune	EPCI 2015	EPCI 2017
<b>Nombre d'établissements</b>	<b>142</b>	<b>2 361</b>	<b>5 418</b>	<b>23 982</b>
Industrie	4	91	246	1 217
Construction	21	200	570	3 340
Commerce, transports, hébergement et restauration	65	663	1 622	7 455
Dont : commerce de gros <sup>1</sup>	2	124	227	1 182
commerce de détail <sup>1</sup>	29	287	659	2 963
Services aux entreprises	30	834	1 720	7 203
Services aux particuliers <sup>2</sup>	22	573	1 260	4 767
Dont : enseignement, santé et action sociale	13	411	842	3 012

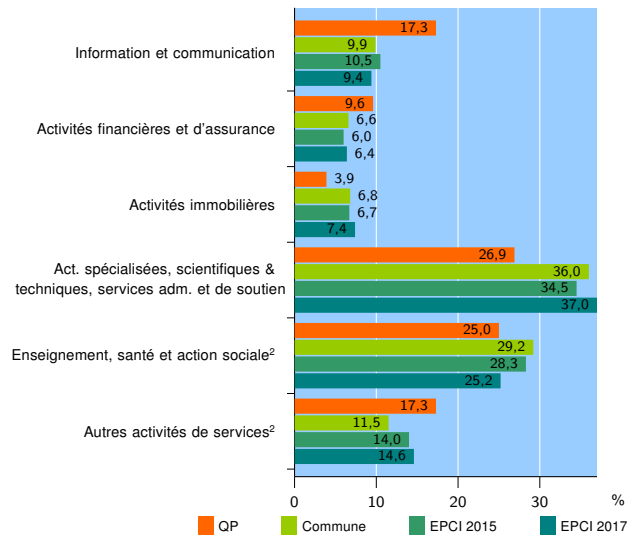
Source : Insee, Répertoire des entreprises et des établissements<sup>3</sup> (Sirene) au 31/12/2015

### Activité des établissements



Source : Insee, Répertoire des entreprises et des établissements<sup>3</sup> (Sirene) au 31/12/2015

### Activité des établissements de service



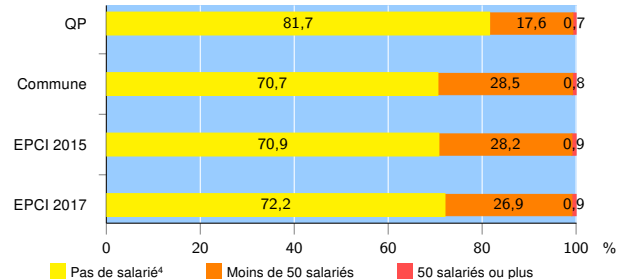
Source : Insee, Répertoire des entreprises et des établissements<sup>3</sup> (Sirene) au 31/12/2015

### Démographie d'établissements

	QP	Commune	EPCI 2015	EPCI 2017
<b>Créations et transferts d'établissements</b>	<b>41</b>	<b>426</b>	<b>1 033</b>	<b>4 618</b>
Part des transferts (%)	4,9	22,8	20,1	18,3
Part des créations (%)	95,1	77,2	79,9	81,7
Part de micro-entrepreneurs parmi les créations d'établissements (%)	61,5	49,2	53,7	50,8
<b>Taux de créations et transferts (%)</b>	<b>28,9</b>	<b>18,0</b>	<b>19,1</b>	<b>19,3</b>

Source : Insee, Répertoire des entreprises et des établissements<sup>3</sup> (Sirene) en 2016

### Taille des établissements



Source : Insee, Répertoire des entreprises et des établissements<sup>3</sup> (Sirene) au 31/12/2015

<sup>1</sup> : À l'exception des automobiles et des motocycles

<sup>2</sup> : Les services aux particuliers sont composés de l'enseignement, santé et action sociale ainsi que des autres activités de service

<sup>3</sup> : Établissements du champ marchand non agricole

<sup>4</sup> : Y compris inconnu et non enregistré

### Signes conventionnels utilisés

s : secret statistique (y compris entre indicateurs et entre zones géographiques)

nd : données non disponibles ou non diffusables (ex. mauvaise qualité de géolocalisation)

/// : absence de résultat due à la nature des choses (ex. pas d'EPCI 2015)