

## Tissu économique

### Zone étudiée

QP Mont Saint Martin (QP077020)

### Zones de comparaison

Commune 2019 : Nemours

EPCI 2015 : CC Pays de Nemours

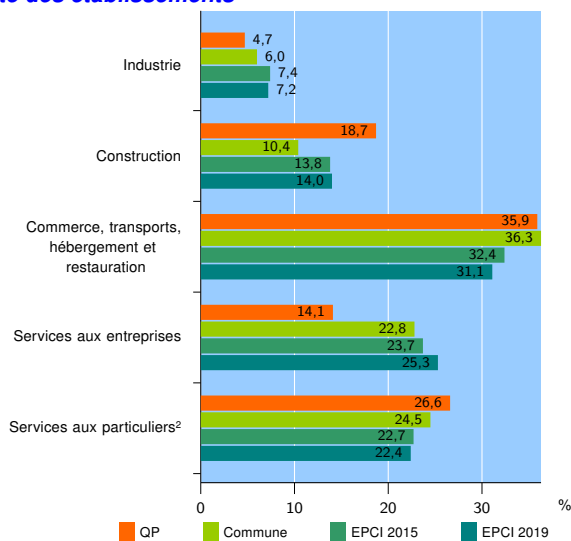
EPCI 2019 : CC Pays de Nemours

### Activité des établissements

	QP	Commune	EPCI 2015	EPCI 2019
<b>Nombre d'établissements</b>	<b>64</b>	<b>946</b>	<b>1 726</b>	<b>1 936</b>
Industrie	3	57	127	140
Construction	12	98	239	270
Commerce, transports, hébergement et restauration	23	343	559	602
Dont : commerce de gros <sup>1</sup>	3	37	88	97
commerce de détail <sup>1</sup>	11	167	238	252
Services aux entreprises	9	216	409	490
Services aux particuliers <sup>2</sup>	17	232	392	434
Dont : enseignement, santé et action sociale	5	128	231	253

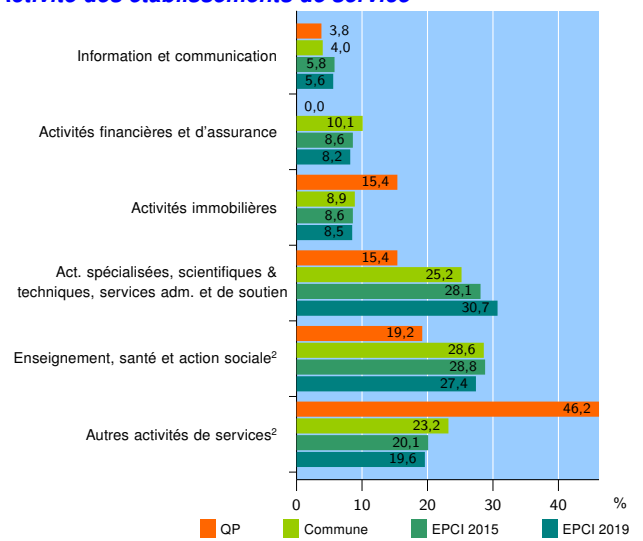
Source : Insee, Répertoire des entreprises et des établissements<sup>3</sup> (Sirene) au 31/12/2017

### Activité des établissements



Source : Insee, Répertoire des entreprises et des établissements<sup>3</sup> (Sirene) au 31/12/2017

### Activité des établissements de service



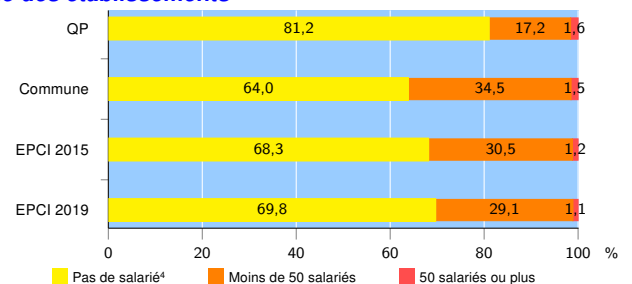
Source : Insee, Répertoire des entreprises et des établissements<sup>3</sup> (Sirene) au 31/12/2017

### Démographie d'établissements

	QP	Commune	EPCI 2015	EPCI 2019
<b>Créations et transferts d'établissements</b>	<b>17</b>	<b>172</b>	<b>309</b>	<b>349</b>
Part des transferts (%)	5,9	25,0	23,9	22,9
Part des créations (%)	94,1	75,0	76,1	77,1
Part de micro-entrepreneurs parmi les créations d'établissements (%)	75,0	51,2	56,6	56,5
<b>Taux de créations et transferts (%)</b>	<b>26,6</b>	<b>18,2</b>	<b>17,9</b>	<b>18,0</b>

Source : Insee, Répertoire des entreprises et des établissements<sup>3</sup> (Sirene) en 2018

### Taille des établissements



Source : Insee, Répertoire des entreprises et des établissements<sup>3</sup> (Sirene) au 31/12/2017

<sup>1</sup> : À l'exception des automobiles et des motocycles

<sup>2</sup> : Les services aux particuliers sont composés de l'enseignement, santé et action sociale ainsi que des autres activités de service

<sup>3</sup> : Établissements du champ marchand non agricole

<sup>4</sup> : Y compris inconnu et non enregistré

### Signes conventionnels utilisés

s : secret statistique (y compris entre indicateurs et entre zones géographiques)  
nd : données non disponibles ou non diffusables (ex. mauvaise qualité de géolocalisation)  
/// : absence de résultat due à la nature des choses (ex. pas d'EPCI 2015)