

## Tissu économique

### Zone étudiée

QP Les Templiers (QP077019)

### Zones de comparaison

Commune 2014 : Coulommiers

EPCI 2015 : CC Pays de Coulommiers

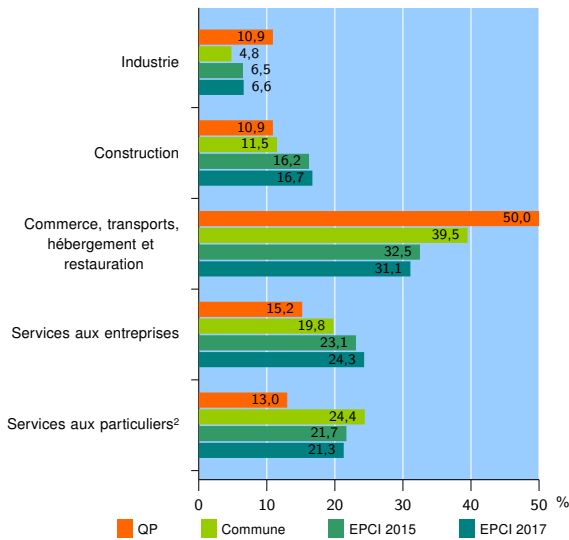
EPCI 2017 : CC Pays de Coulommiers

### Activité des établissements

	QP	Commune	EPCI 2015	EPCI 2017
<b>Nombre d'établissements</b>	<b>46</b>	<b>1 182</b>	<b>2 446</b>	<b>3 022</b>
Industrie	5	57	158	200
Construction	5	136	396	504
Commerce, transports, hébergement et restauration	23	467	795	941
Dont : commerce de gros <sup>1</sup>	1	50	116	144
commerce de détail <sup>1</sup>	13	270	398	453
Services aux entreprises	7	234	565	734
Services aux particuliers <sup>2</sup>	6	288	532	643
Dont : enseignement, santé et action sociale	1	167	288	351

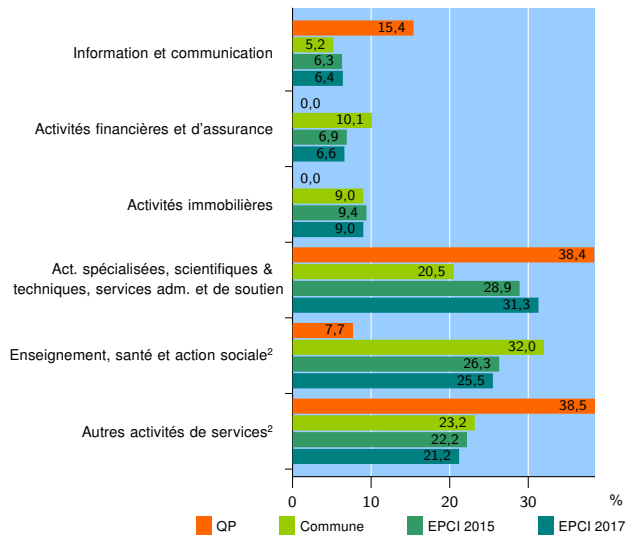
Source : Insee, Répertoire des entreprises et des établissements<sup>3</sup> (Sirene) au 01/01/2015

### Activité des établissements



Source : Insee, Répertoire des entreprises et des établissements<sup>3</sup> (Sirene) au 01/01/2015

### Activité des établissements de service



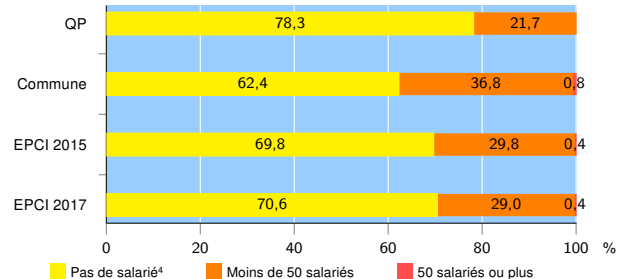
Source : Insee, Répertoire des entreprises et des établissements<sup>3</sup> (Sirene) au 01/01/2015

### Démographie d'établissements

	QP	Commune	EPCI 2015	EPCI 2017
<b>Créations et transferts d'établissements</b>	<b>12</b>	<b>158</b>	<b>379</b>	<b>485</b>
Part des transferts (%)	8,3	21,5	23,5	23,5
Part des créations (%)	91,7	78,5	76,5	76,5
Part de micro-entrepreneurs parmi les créations d'établissements (%)	45,5	44,4	53,4	53,9
<b>Taux de créations et transferts (%)</b>	<b>26,1</b>	<b>13,4</b>	<b>15,5</b>	<b>16,0</b>

Source : Insee, Répertoire des entreprises et des établissements<sup>3</sup> (Sirene) en 2015

### Taille des établissements



Source : Insee, Répertoire des entreprises et des établissements<sup>3</sup> (Sirene) au 01/01/2015

<sup>1</sup> : À l'exception des automobiles et des motocycles

<sup>2</sup> : Les services aux particuliers sont composés de l'enseignement, santé et action sociale ainsi que des autres activités de service

<sup>3</sup> : Établissements du champ marchand non agricole

<sup>4</sup> : Y compris inconnu et non enregistré

### Signes conventionnels utilisés

s : secret statistique (y compris entre indicateurs et entre zones géographiques)

nd : données non disponibles ou non diffusables (ex. mauvaise qualité de géolocalisation)

/// : absence de résultat due à la nature des choses (ex. pas d'EPCI 2015)