

## Tissu économique

### Zone étudiée

QP Champbenoist (QP077017)

### Zones de comparaison

Commune 2018 : Provins

EPCI 2015 : CC du Provinois

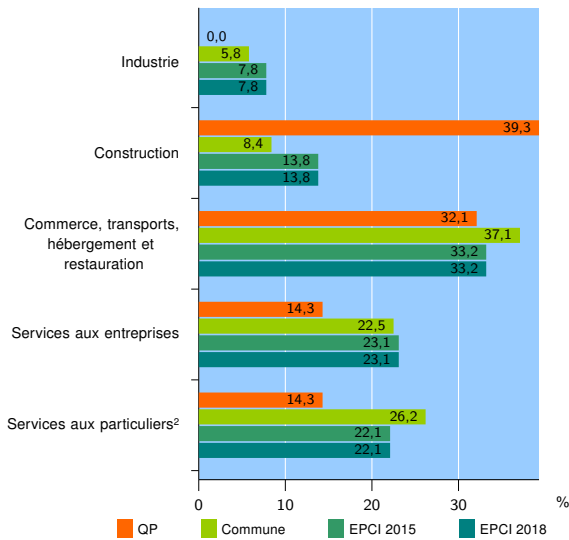
EPCI 2018 : CC du Provinois

### Activité des établissements

	QP	Commune	EPCI 2015	EPCI 2018
<b>Nombre d'établissements</b>	<b>28</b>	<b>947</b>	<b>2 082</b>	<b>2 082</b>
Industrie	0	55	163	163
Construction	11	80	288	288
Commerce, transports, hébergement et restauration	9	351	692	692
Dont : commerce de gros <sup>1</sup>	0	37	100	100
commerce de détail <sup>1</sup>	5	174	302	302
Services aux entreprises	4	213	480	480
Services aux particuliers <sup>2</sup>	4	248	459	459
Dont : enseignement, santé et action sociale	3	176	290	290

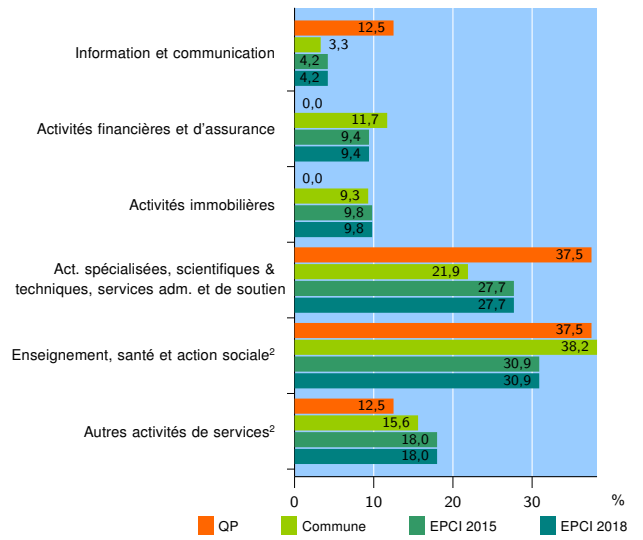
Source : Insee, Répertoire des entreprises et des établissements<sup>3</sup> (Sirene) au 31/12/2016

### Activité des établissements



Source : Insee, Répertoire des entreprises et des établissements<sup>3</sup> (Sirene) au 31/12/2016

### Activité des établissements de service



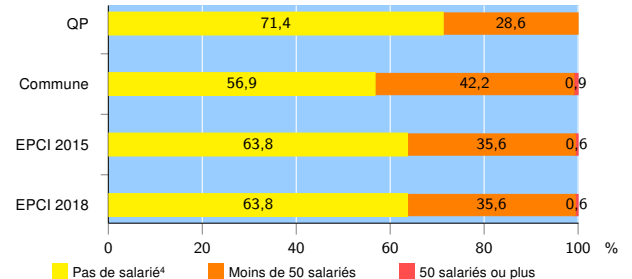
Source : Insee, Répertoire des entreprises et des établissements<sup>3</sup> (Sirene) au 31/12/2016

### Démographie d'établissements

	QP	Commune	EPCI 2015	EPCI 2018
<b>Créations et transferts d'établissements</b>	<b>14</b>	<b>118</b>	<b>288</b>	<b>288</b>
Part des transferts (%)	7,1	27,1	16,7	16,7
Part des créations (%)	92,9	72,9	83,3	83,3
Part de micro-entrepreneurs parmi les créations d'établissements (%)	53,8	41,9	51,2	51,2
<b>Taux de créations et transferts (%)</b>	<b>50,0</b>	<b>12,5</b>	<b>13,8</b>	<b>13,8</b>

Source : Insee, Répertoire des entreprises et des établissements<sup>3</sup> (Sirene) en 2017

### Taille des établissements



Source : Insee, Répertoire des entreprises et des établissements<sup>3</sup> (Sirene) au 31/12/2016

<sup>1</sup> : À l'exception des automobiles et des motocycles

<sup>2</sup> : Les services aux particuliers sont composés de l'enseignement, santé et action sociale ainsi que des autres activités de service

<sup>3</sup> : Établissements du champ marchand non agricole

<sup>4</sup> : Y compris inconnu et non enregistré

### Signes conventionnels utilisés

s : secret statistique (y compris entre indicateurs et entre zones géographiques)  
nd : données non disponibles ou non diffusables (ex. mauvaise qualité de géolocalisation)  
/// : absence de résultat due à la nature des choses (ex. pas d'EPCI 2015)