

## Tissu économique

### Zone étudiée

QP Résidence Montmirail (QP077016)

### Zones de comparaison

Commune 2019 : La Ferté-sous-Jouarre

EPCI 2015 : CC du Pays Fertois

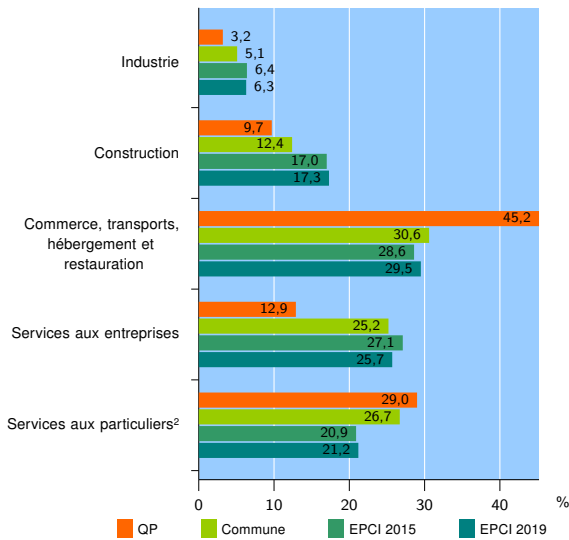
EPCI 2019 : CA Coulommiers Pays de Brie

### Activité des établissements

	QP	Commune	EPCI 2015	EPCI 2019
<b>Nombre d'établissements</b>	<b>31</b>	<b>667</b>	<b>1 710</b>	<b>4 998</b>
Industrie	1	34	110	314
Construction	3	83	290	866
Commerce, transports, hébergement et restauration	14	204	489	1 474
Dont : commerce de gros <sup>1</sup>	0	22	75	255
commerce de détail <sup>1</sup>	10	96	209	646
Services aux entreprises	4	168	463	1 282
Services aux particuliers <sup>2</sup>	9	178	358	1 062
Dont : enseignement, santé et action sociale	6	122	207	608

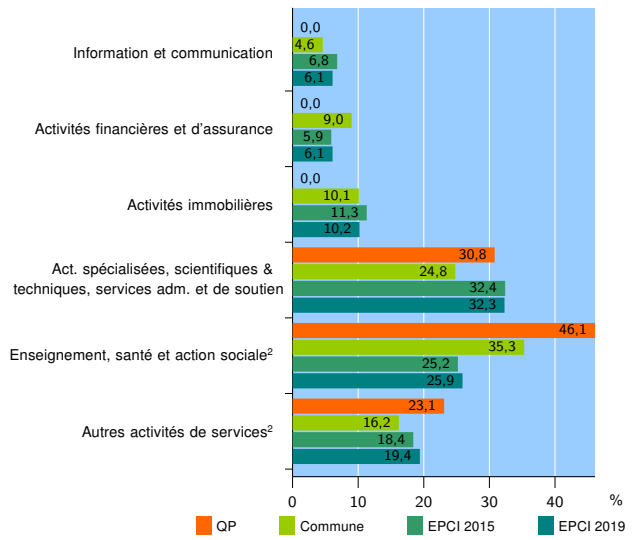
Source : Insee, Répertoire des entreprises et des établissements<sup>3</sup> (Sirene) au 31/12/2017

### Activité des établissements



Source : Insee, Répertoire des entreprises et des établissements<sup>3</sup> (Sirene) au 31/12/2017

### Activité des établissements de service



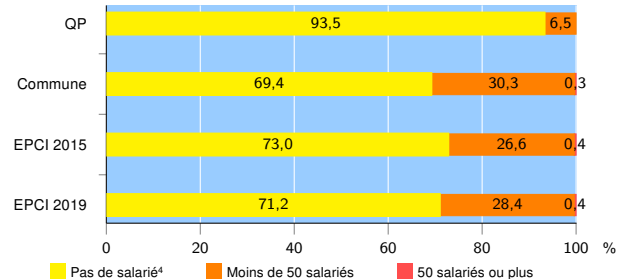
Source : Insee, Répertoire des entreprises et des établissements<sup>3</sup> (Sirene) au 31/12/2017

### Démographie d'établissements

	QP	Commune	EPCI 2015	EPCI 2019
<b>Créations et transferts d'établissements</b>	<b>8</b>	<b>130</b>	<b>314</b>	<b>914</b>
Part des transferts (%)	25,0	17,7	15,0	18,2
Part des créations (%)	75,0	82,3	85,0	81,8
Part de micro-entrepreneurs parmi les créations d'établissements (%)	66,7	61,7	66,7	64,0
<b>Taux de créations et transferts (%)</b>	<b>25,8</b>	<b>19,5</b>	<b>18,4</b>	<b>18,3</b>

Source : Insee, Répertoire des entreprises et des établissements<sup>3</sup> (Sirene) en 2018

### Taille des établissements



Source : Insee, Répertoire des entreprises et des établissements<sup>3</sup> (Sirene) au 31/12/2017

<sup>1</sup> : À l'exception des automobiles et des motocycles

<sup>2</sup> : Les services aux particuliers sont composés de l'enseignement, santé et action sociale ainsi que des autres activités de service

<sup>3</sup> : Établissements du champ marchand non agricole

<sup>4</sup> : Y compris inconnu et non enregistré

### Signes conventionnels utilisés

s : secret statistique (y compris entre indicateurs et entre zones géographiques)  
nd : données non disponibles ou non diffusables (ex. mauvaise qualité de géolocalisation)  
/// : absence de résultat due à la nature des choses (ex. pas d'EPCI 2015)