

## Tissu économique

### Zone étudiée

QP Beauval Dunant (QP077013)

### Zones de comparaison

Commune 2018 : Meaux

EPCI 2015 : CA Pays de Meaux

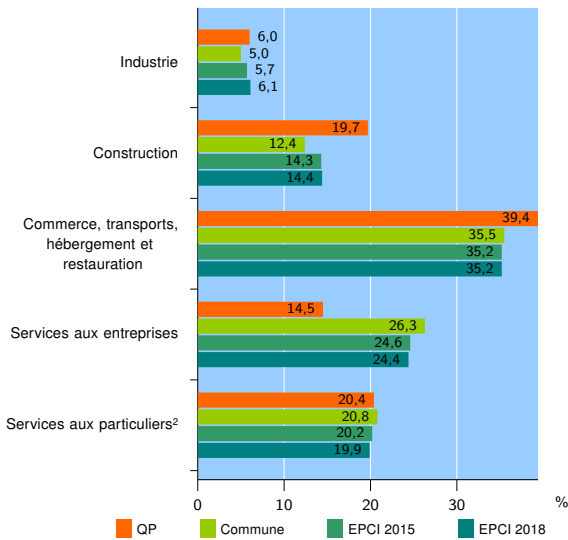
EPCI 2018 : CA du Pays de Meaux

### Activité des établissements

	QP	Commune	EPCI 2015	EPCI 2018
<b>Nombre d'établissements</b>	<b>269</b>	<b>3 792</b>	<b>5 965</b>	<b>6 413</b>
Industrie	16	190	338	394
Construction	53	470	854	922
Commerce, transports, hébergement et restauration	106	1 346	2 102	2 258
Dont : commerce de gros <sup>1</sup>	7	187	329	357
commerce de détail <sup>1</sup>	44	610	892	933
Services aux entreprises	39	997	1 469	1 564
Services aux particuliers <sup>2</sup>	55	789	1 202	1 275
Dont : enseignement, santé et action sociale	36	494	733	769

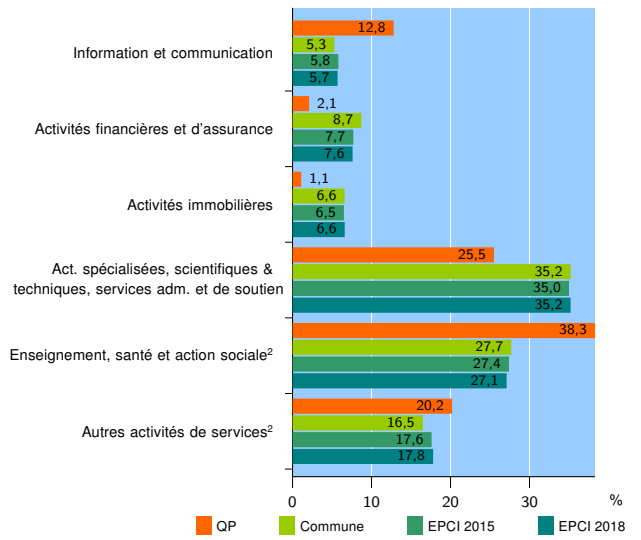
Source : Insee, Répertoire des entreprises et des établissements<sup>3</sup> (Sirene) au 31/12/2016

### Activité des établissements



Source : Insee, Répertoire des entreprises et des établissements<sup>3</sup> (Sirene) au 31/12/2016

### Activité des établissements de service



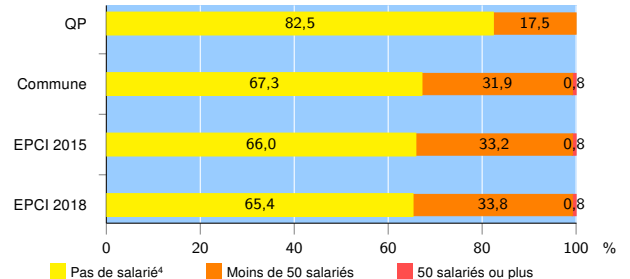
Source : Insee, Répertoire des entreprises et des établissements<sup>3</sup> (Sirene) au 31/12/2016

### Démographie d'établissements

	QP	Commune	EPCI 2015	EPCI 2018
<b>Créations et transferts d'établissements</b>	<b>68</b>	<b>754</b>	<b>1 188</b>	<b>1 252</b>
Part des transferts (%)	7,4	17,1	17,4	17,4
Part des créations (%)	92,6	82,9	82,6	82,6
Part de micro-entrepreneurs parmi les créations d'établissements (%)	61,9	49,1	51,6	51,4
<b>Taux de créations et transferts (%)</b>	<b>25,3</b>	<b>19,9</b>	<b>19,9</b>	<b>19,5</b>

Source : Insee, Répertoire des entreprises et des établissements<sup>3</sup> (Sirene) en 2017

### Taille des établissements



Source : Insee, Répertoire des entreprises et des établissements<sup>3</sup> (Sirene) au 31/12/2016

<sup>1</sup> : À l'exception des automobiles et des motocycles

<sup>2</sup> : Les services aux particuliers sont composés de l'enseignement, santé et action sociale ainsi que des autres activités de service

<sup>3</sup> : Établissements du champ marchand non agricole

<sup>4</sup> : Y compris inconnu et non enregistré

### Signes conventionnels utilisés

s : secret statistique (y compris entre indicateurs et entre zones géographiques)  
nd : données non disponibles ou non diffusables (ex. mauvaise qualité de géolocalisation)  
/// : absence de résultat due à la nature des choses (ex. pas d'EPCI 2015)