

## Tissu économique

### Zone étudiée

QP Beauval Dunant (QP077013)

### Zones de comparaison

Commune 2015 : Meaux

EPCI 2015 : CA Pays de Meaux

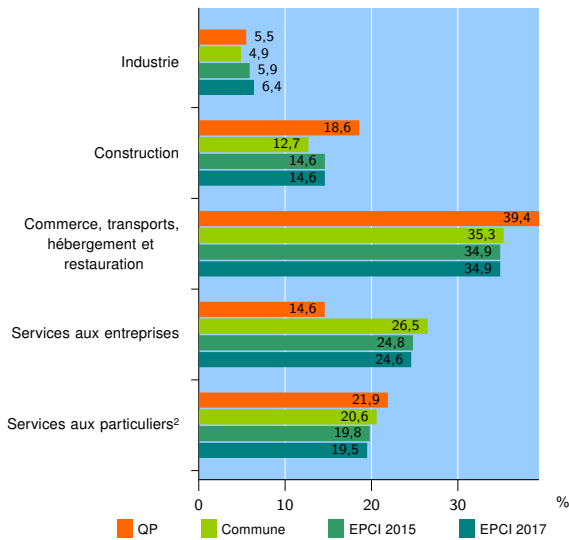
EPCI 2017 : CA du Pays de Meaux

### Activité des établissements

	QP	Commune	EPCI 2015	EPCI 2017
<b>Nombre d'établissements</b>	<b>274</b>	<b>3 724</b>	<b>5 801</b>	<b>6 222</b>
Industrie	15	184	341	398
Construction	51	472	845	911
Commerce, transports, hébergement et restauration	108	1 314	2 026	2 169
Dont : commerce de gros <sup>1</sup>	8	183	314	340
commerce de détail <sup>1</sup>	49	602	871	908
Services aux entreprises	40	987	1 441	1 529
Services aux particuliers <sup>2</sup>	60	767	1 148	1 215
Dont : enseignement, santé et action sociale	38	477	695	726

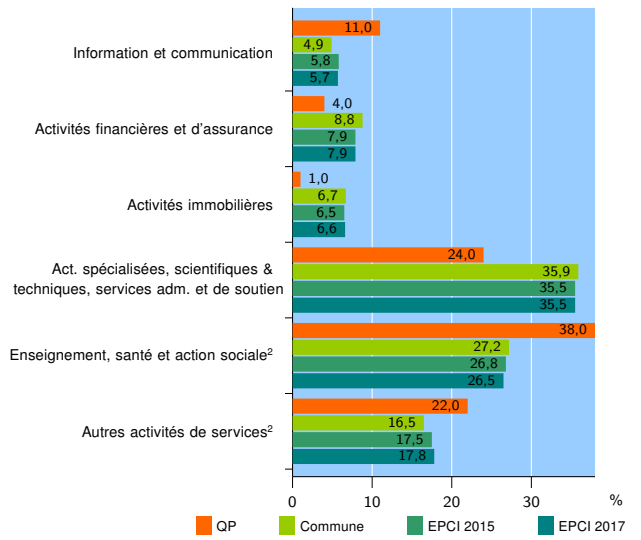
Source : Insee, Répertoire des entreprises et des établissements<sup>3</sup> (Sirene) au 31/12/2015

### Activité des établissements



Source : Insee, Répertoire des entreprises et des établissements<sup>3</sup> (Sirene) au 31/12/2015

### Activité des établissements de service



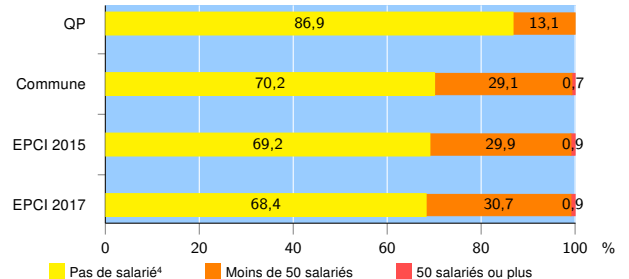
Source : Insee, Répertoire des entreprises et des établissements<sup>3</sup> (Sirene) au 31/12/2015

### Démographie d'établissements

	QP	Commune	EPCI 2015	EPCI 2017
<b>Créations et transferts d'établissements</b>	<b>60</b>	<b>653</b>	<b>1 069</b>	<b>1 126</b>
Part des transferts (%)	6,7	17,2	18,5	18,7
Part des créations (%)	93,3	82,8	81,5	81,3
Part de micro-entrepreneurs parmi les créations d'établissements (%)	66,1	50,1	49,5	49,1
<b>Taux de créations et transferts (%)</b>	<b>21,9</b>	<b>17,5</b>	<b>18,4</b>	<b>18,1</b>

Source : Insee, Répertoire des entreprises et des établissements<sup>3</sup> (Sirene) en 2016

### Taille des établissements



Source : Insee, Répertoire des entreprises et des établissements<sup>3</sup> (Sirene) au 31/12/2015

<sup>1</sup> : À l'exception des automobiles et des motocycles

<sup>2</sup> : Les services aux particuliers sont composés de l'enseignement, santé et action sociale ainsi que des autres activités de service

<sup>3</sup> : Établissements du champ marchand non agricole

<sup>4</sup> : Y compris inconnu et non enregistré

### Signes conventionnels utilisés

s : secret statistique (y compris entre indicateurs et entre zones géographiques)  
nd : données non disponibles ou non diffusables (ex. mauvaise qualité de géolocalisation)  
/// : absence de résultat due à la nature des choses (ex. pas d'EPCI 2015)