

## Tissu économique

### Zone étudiée

QP L'Almont (QP077012)

### Zones de comparaison

Commune 2018 : Melun

EPCI 2015 : CA Melun Val de Seine

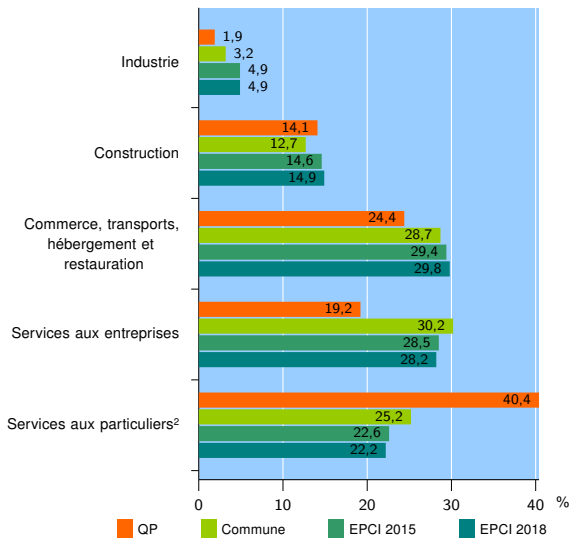
EPCI 2018 : CA Melun Val de Seine

### Activité des établissements

	QP	Commune	EPCI 2015	EPCI 2018
<b>Nombre d'établissements</b>	<b>156</b>	<b>3 017</b>	<b>6 515</b>	<b>7 837</b>
Industrie	3	97	320	380
Construction	22	382	952	1 167
Commerce, transports, hébergement et restauration	38	865	1 913	2 339
Dont : commerce de gros <sup>1</sup>	6	94	311	392
commerce de détail <sup>1</sup>	18	406	770	949
Services aux entreprises	30	911	1 857	2 209
Services aux particuliers <sup>2</sup>	63	762	1 473	1 742
Dont : enseignement, santé et action sociale	56	515	956	1 103

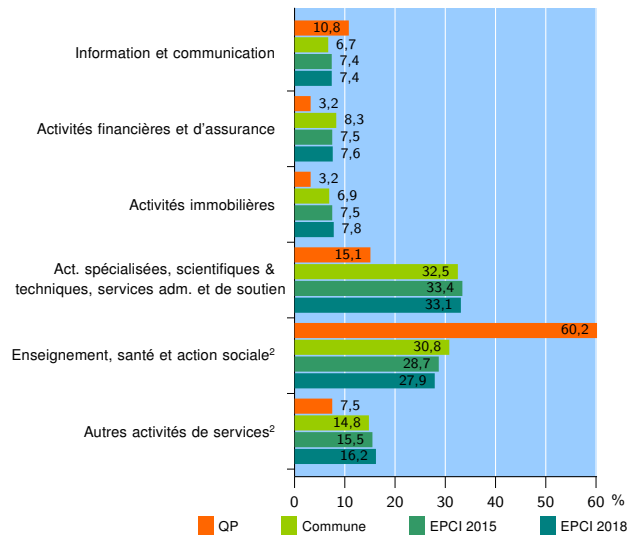
Source : Insee, Répertoire des entreprises et des établissements<sup>3</sup> (Sirene) au 31/12/2016

### Activité des établissements



Source : Insee, Répertoire des entreprises et des établissements<sup>3</sup> (Sirene) au 31/12/2016

### Activité des établissements de service



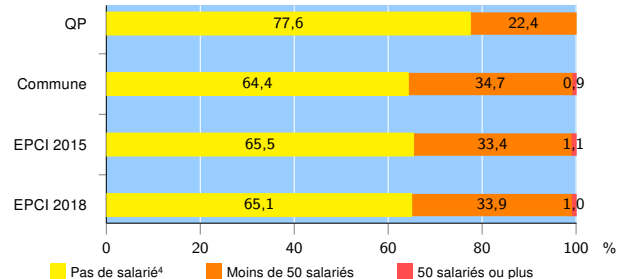
Source : Insee, Répertoire des entreprises et des établissements<sup>3</sup> (Sirene) au 31/12/2016

### Démographie d'établissements

	QP	Commune	EPCI 2015	EPCI 2018
<b>Créations et transferts d'établissements</b>	<b>35</b>	<b>617</b>	<b>1 350</b>	<b>1 606</b>
Part des transferts (%)	14,3	21,7	21,1	21,5
Part des créations (%)	85,7	78,3	78,9	78,5
Part de micro-entrepreneurs parmi les créations d'établissements (%)	56,7	49,3	52,0	52,3
<b>Taux de créations et transferts (%)</b>	<b>22,4</b>	<b>20,5</b>	<b>20,7</b>	<b>20,5</b>

Source : Insee, Répertoire des entreprises et des établissements<sup>3</sup> (Sirene) en 2017

### Taille des établissements



Source : Insee, Répertoire des entreprises et des établissements<sup>3</sup> (Sirene) au 31/12/2016

<sup>1</sup> : À l'exception des automobiles et des motocycles

<sup>2</sup> : Les services aux particuliers sont composés de l'enseignement, santé et action sociale ainsi que des autres activités de service

<sup>3</sup> : Établissements du champ marchand non agricole

<sup>4</sup> : Y compris inconnu et non enregistré

### Signes conventionnels utilisés

s : secret statistique (y compris entre indicateurs et entre zones géographiques)  
nd : données non disponibles ou non diffusables (ex. mauvaise qualité de géolocalisation)  
/// : absence de résultat due à la nature des choses (ex. pas d'EPCI 2015)