

## Tissu économique

### Zone étudiée

QP Les Mezereaux (QP077011)

### Zones de comparaison

Commune 2020 : Melun

EPCI 2015 : CA Melun Val de Seine

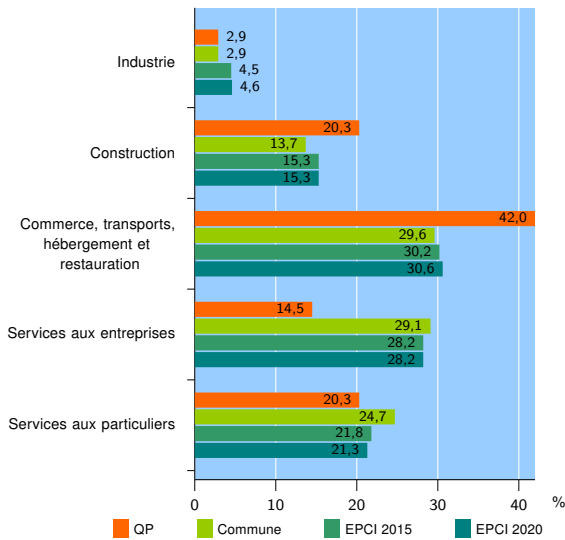
EPCI 2020 : CA Melun Val de Seine

### Activité des établissements

	QP	Commune	EPCI 2015	EPCI 2020
<b>Nombre d'établissements</b>	<b>69</b>	<b>3 431</b>	<b>7 404</b>	<b>8 875</b>
Industrie	2	100	333	404
Construction	14	470	1 131	1 360
Commerce, transports, hébergement et restauration	29	1 014	2 234	2 714
Dont : commerce de gros <sup>1</sup>	3	113	359	454
commerce de détail <sup>1</sup>	11	422	822	1 021
Services aux entreprises	10	1 000	2 090	2 502
Services aux particuliers	14	847	1 616	1 895
Dont : enseignement, santé et action sociale	12	568	1 027	1 187

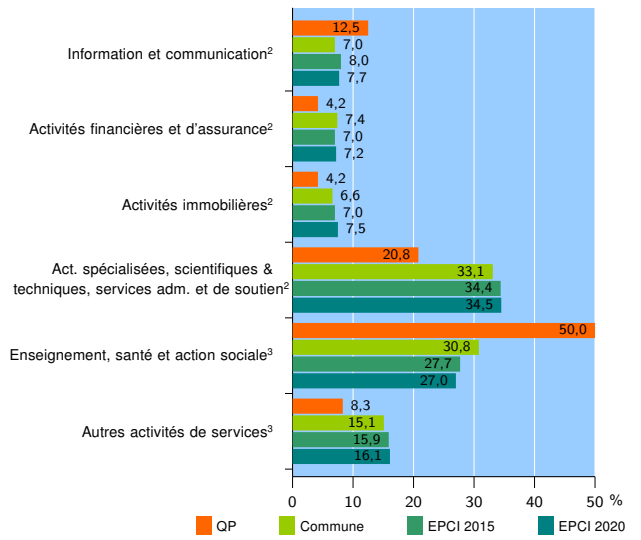
Source : Insee, Répertoire des entreprises et des établissements<sup>4</sup> (Sirene) au 31/12/2018

### Activité des établissements



Source : Insee, Répertoire des entreprises et des établissements<sup>4</sup> (Sirene) au 31/12/2018

### Activité des établissements de service



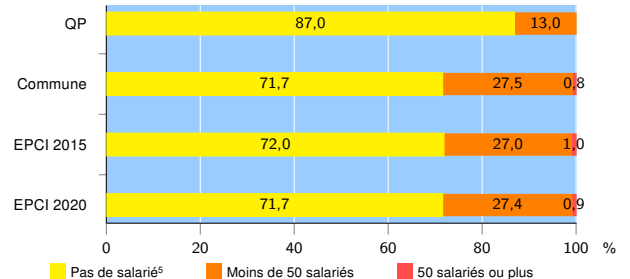
Source : Insee, Répertoire des entreprises et des établissements<sup>4</sup> (Sirene) au 31/12/2018

### Démographie d'établissements

	QP	Commune	EPCI 2015	EPCI 2020
<b>Créations et transferts d'établissements</b>	<b>29</b>	<b>886</b>	<b>1 969</b>	<b>2 308</b>
Part des transferts (%)	0,0	15,7	14,3	15,2
Part des créations (%)	100,0	84,3	85,7	84,8
Part de micro-entrepreneurs parmi les créations d'établissements (%)	62,1	61,0	63,8	63,1
<b>Taux de créations et transferts (%)</b>	<b>42,0</b>	<b>25,8</b>	<b>26,6</b>	<b>26,0</b>

Source : Insee, Répertoire des entreprises et des établissements<sup>4</sup> (Sirene) en 2019

### Taille des établissements



Source : Insee, Répertoire des entreprises et des établissements<sup>4</sup> (Sirene) au 31/12/2018

<sup>1</sup> : À l'exception des automobiles et des motocycles

<sup>2</sup> : Services aux entreprises

<sup>3</sup> : Services aux particuliers

<sup>4</sup> : Établissements du champ marchand non agricole

<sup>5</sup> : Y compris inconnu et non enregistré

### Signes conventionnels utilisés

s : secret statistique (y compris entre indicateurs et entre zones géographiques)  
nd : données non disponibles ou non diffusables (ex. mauvaise qualité de géolocalisation)  
/// : absence de résultat due à la nature des choses (ex. pas d'EPCI 2015)