

## Tissu économique

### Zone étudiée

QP Les Mezereaux (QP077011)

### Zones de comparaison

Commune 2019 : Melun

EPCI 2015 : CA Melun Val de Seine

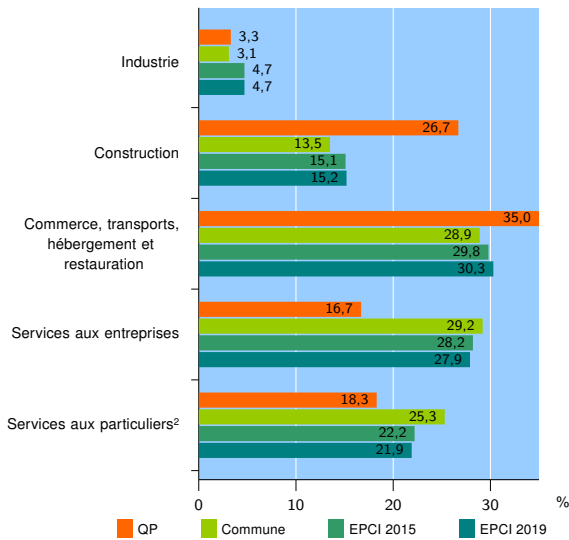
EPCI 2019 : CA Melun Val de Seine

### Activité des établissements

	QP	Commune	EPCI 2015	EPCI 2019
<b>Nombre d'établissements</b>	<b>60</b>	<b>3 171</b>	<b>6 888</b>	<b>8 286</b>
Industrie	2	97	324	390
Construction	16	429	1 040	1 257
Commerce, transports, hébergement et restauration	21	917	2 049	2 507
Dont : commerce de gros <sup>1</sup>	3	108	334	422
commerce de détail <sup>1</sup>	9	408	791	978
Services aux entreprises	10	925	1 945	2 314
Services aux particuliers <sup>2</sup>	11	803	1 530	1 818
Dont : enseignement, santé et action sociale	10	545	984	1 151

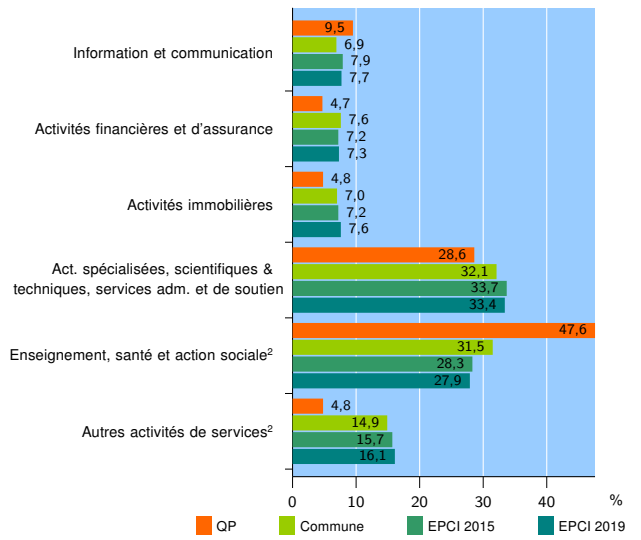
Source : Insee, Répertoire des entreprises et des établissements<sup>3</sup> (Sirene) au 31/12/2017

### Activité des établissements



Source : Insee, Répertoire des entreprises et des établissements<sup>3</sup> (Sirene) au 31/12/2017

### Activité des établissements de service



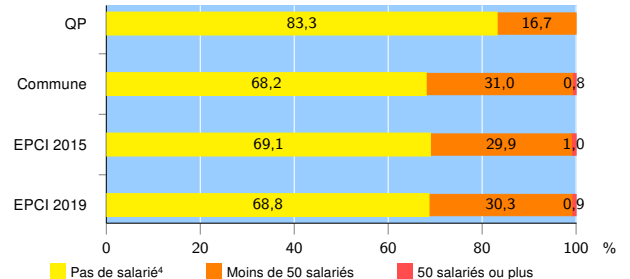
Source : Insee, Répertoire des entreprises et des établissements<sup>3</sup> (Sirene) au 31/12/2017

### Démographie d'établissements

	QP	Commune	EPCI 2015	EPCI 2019
<b>Créations et transferts d'établissements</b>	<b>26</b>	<b>769</b>	<b>1 583</b>	<b>1 863</b>
Part des transferts (%)	11,5	21,7	17,9	18,1
Part des créations (%)	88,5	78,3	82,1	81,9
Part de micro-entrepreneurs parmi les créations d'établissements (%)	60,9	49,0	56,2	55,7
<b>Taux de créations et transferts (%)</b>	<b>43,3</b>	<b>24,3</b>	<b>23,0</b>	<b>22,5</b>

Source : Insee, Répertoire des entreprises et des établissements<sup>3</sup> (Sirene) en 2018

### Taille des établissements



Source : Insee, Répertoire des entreprises et des établissements<sup>3</sup> (Sirene) au 31/12/2017

<sup>1</sup> : À l'exception des automobiles et des motocycles

<sup>2</sup> : Les services aux particuliers sont composés de l'enseignement, santé et action sociale ainsi que des autres activités de service

<sup>3</sup> : Établissements du champ marchand non agricole

<sup>4</sup> : Y compris inconnu et non enregistré

### Signes conventionnels utilisés

s : secret statistique (y compris entre indicateurs et entre zones géographiques)  
nd : données non disponibles ou non diffusables (ex. mauvaise qualité de géolocalisation)  
/// : absence de résultat due à la nature des choses (ex. pas d'EPCI 2015)