

## Tissu économique

### Zone étudiée

QP Les Deux Parcs-Luzard (QP077005)

### Zones de comparaison

Communes 2018 : Champs-sur-Marne, Noisiel

EPCI 2015 : CA Marne la Vallée - Val Maubuée

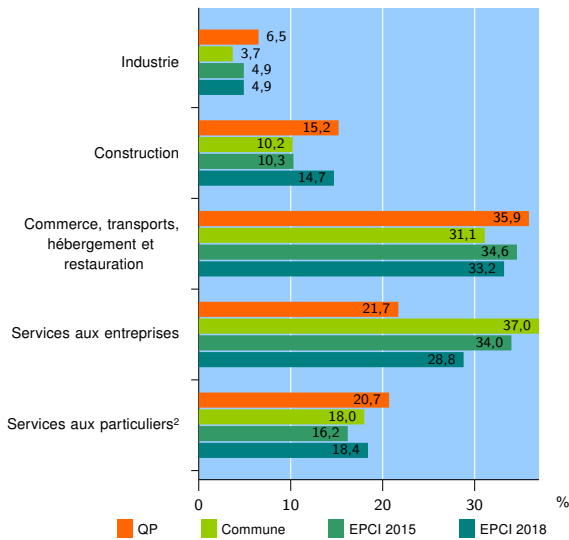
EPCI 2018 : CA Paris - Vallée de la Marne

### Activité des établissements

	QP	Commune	EPCI 2015	EPCI 2018
<b>Nombre d'établissements</b>	<b>92</b>	<b>2 422</b>	<b>6 126</b>	<b>14 238</b>
Industrie	6	90	302	699
Construction	14	247	630	2 095
Commerce, transports, hébergement et restauration	33	752	2 122	4 726
Dont : commerce de gros <sup>1</sup>	3	168	565	997
commerce de détail <sup>1</sup>	10	205	532	1 494
Services aux entreprises	20	897	2 081	4 103
Services aux particuliers <sup>2</sup>	19	436	991	2 615
Dont : enseignement, santé et action sociale	14	280	628	1 650

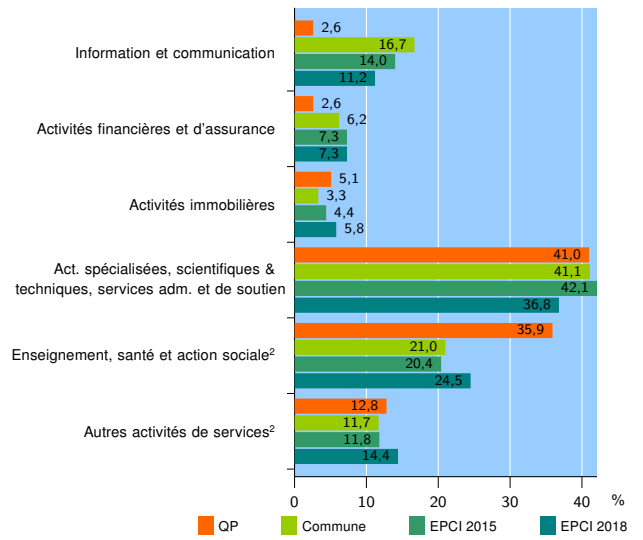
Source : Insee, Répertoire des entreprises et des établissements<sup>3</sup> (Sirene) au 31/12/2016

### Activité des établissements



Source : Insee, Répertoire des entreprises et des établissements<sup>3</sup> (Sirene) au 31/12/2016

### Activité des établissements de service



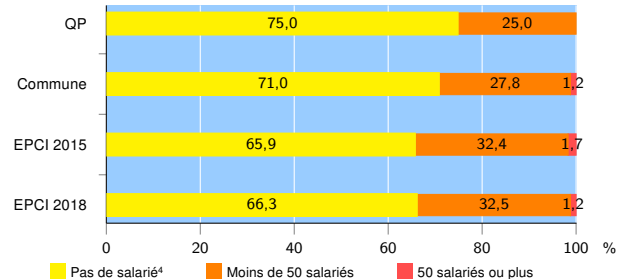
Source : Insee, Répertoire des entreprises et des établissements<sup>3</sup> (Sirene) au 31/12/2016

### Démographie d'établissements

	QP	Commune	EPCI 2015	EPCI 2018
<b>Créations et transferts d'établissements</b>	<b>40</b>	<b>543</b>	<b>1 244</b>	<b>2 918</b>
Part des transferts (%)	12,5	15,8	20,7	17,8
Part des créations (%)	87,5	84,2	79,3	82,2
Part de micro-entrepreneurs parmi les créations d'établissements (%)	45,7	54,3	49,5	52,3
<b>Taux de créations et transferts (%)</b>	<b>43,5</b>	<b>22,4</b>	<b>20,3</b>	<b>20,5</b>

Source : Insee, Répertoire des entreprises et des établissements<sup>3</sup> (Sirene) en 2017

### Taille des établissements



Source : Insee, Répertoire des entreprises et des établissements<sup>3</sup> (Sirene) au 31/12/2016

<sup>1</sup> : À l'exception des automobiles et des motocycles

<sup>2</sup> : Les services aux particuliers sont composés de l'enseignement, santé et action sociale ainsi que des autres activités de service

<sup>3</sup> : Établissements du champ marchand non agricole

<sup>4</sup> : Y compris inconnu et non enregistré

### Signes conventionnels utilisés

s : secret statistique (y compris entre indicateurs et entre zones géographiques)  
nd : données non disponibles ou non diffusables (ex. mauvaise qualité de géolocalisation)  
/// : absence de résultat due à la nature des choses (ex. pas d'EPCI 2015)