

Tissu économique

Zone étudiée

QP Savanna Kayamb - Corbeil Bout De L'Etang (QP974041)

Zones de comparaison

Commune 2019 : Saint-Paul

EPCI 2015 : CA Territoire de la Côte Ouest (Tco)

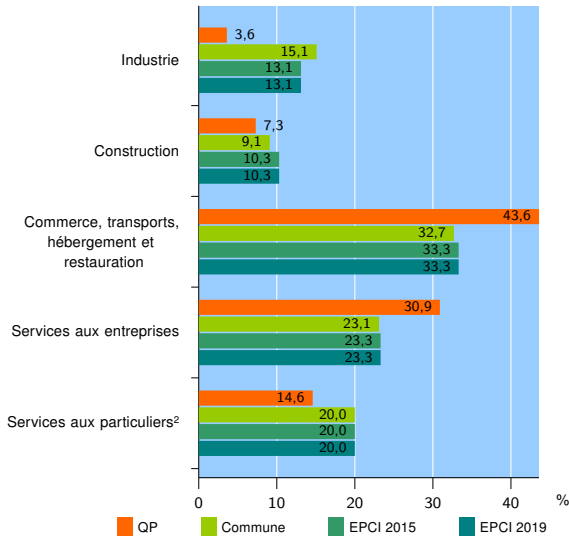
EPCI 2019 : CA Territoire de la Côte Ouest (TCO)

Activité des établissements

	QP	Commune	EPCI 2015	EPCI 2019
Nombre d'établissements	55	10 242	18 812	18 812
Industrie	2	1 543	2 471	2 471
Construction	4	936	1 933	1 933
Commerce, transports, hébergement et restauration	24	3 353	6 262	6 262
Dont : commerce de gros ¹	3	684	1 317	1 317
commerce de détail ¹	11	1 368	2 455	2 455
Services aux entreprises	17	2 362	4 391	4 391
Services aux particuliers ²	8	2 048	3 755	3 755
Dont : enseignement, santé et action sociale	6	1 472	2 725	2 725

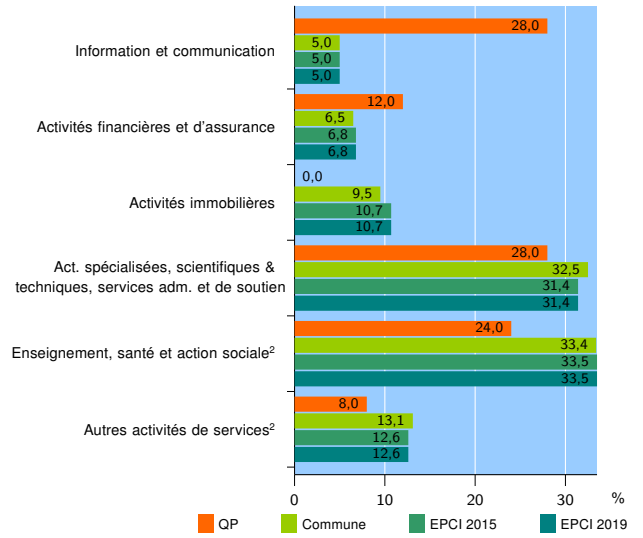
Source : Insee, Répertoire des entreprises et des établissements³ (Sirene) au 31/12/2017

Activité des établissements



Source : Insee, Répertoire des entreprises et des établissements³ (Sirene) au 31/12/2017

Activité des établissements de service



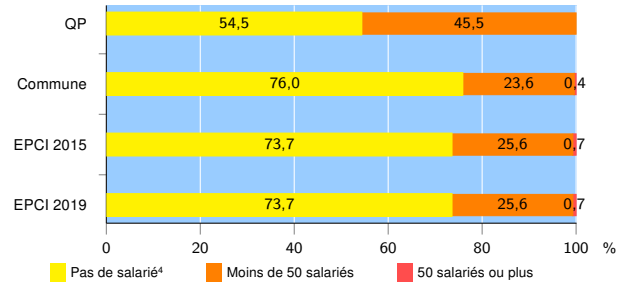
Source : Insee, Répertoire des entreprises et des établissements³ (Sirene) au 31/12/2017

Démographie d'établissements

	QP	Commune	EPCI 2015	EPCI 2019
Créations et transferts d'établissements	7	1 527	2 936	2 936
Part des transferts (%)	14,3	26,6	24,9	24,9
Part des créations (%)	85,7	73,4	75,1	75,1
Part de micro-entrepreneurs parmi les créations d'établissements (%)	s	39,3	36,4	36,4
Taux de créations et transferts (%)	12,7	14,9	15,6	15,6

Source : Insee, Répertoire des entreprises et des établissements³ (Sirene) en 2018

Taille des établissements



Source : Insee, Répertoire des entreprises et des établissements³ (Sirene) au 31/12/2017

¹ : À l'exception des automobiles et des motocycles

² : Les services aux particuliers sont composés de l'enseignement, santé et action sociale ainsi que des autres activités de service

³ : Établissements du champ marchand non agricole

⁴ : Y compris inconnu et non enregistré

Signes conventionnels utilisés

s : secret statistique (y compris entre indicateurs et entre zones géographiques)
nd : données non disponibles ou non diffusables (ex. mauvaise qualité de géolocalisation)
/// : absence de résultat due à la nature des choses (ex. pas d'EPCI 2015)