

## Tissu économique

### Zone étudiée

QP Rive Droite de Saint-Benoît (QP974025)

### Zones de comparaison

Commune 2020 : Saint-Benoît

EPCI 2015 : CA Intercommunale de la Réunion Est (Cirest)

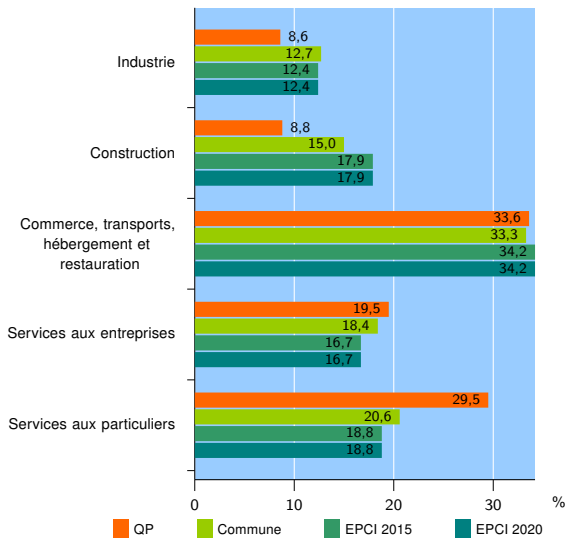
EPCI 2020 : CA Intercommunale de la Réunion Est (CIREST)

### Activité des établissements

	QP	Commune	EPCI 2015	EPCI 2020
<b>Nombre d'établissements</b>	<b>488</b>	<b>2 072</b>	<b>8 211</b>	<b>8 211</b>
Industrie	42	263	1 021	1 021
Construction	43	311	1 472	1 472
Commerce, transports, hébergement et restauration	164	691	2 803	2 803
Dont : commerce de gros <sup>1</sup>	15	95	412	412
commerce de détail <sup>1</sup>	84	308	1 216	1 216
Services aux entreprises	95	381	1 369	1 369
Services aux particuliers	144	426	1 546	1 546
Dont : enseignement, santé et action sociale	104	296	1 102	1 102

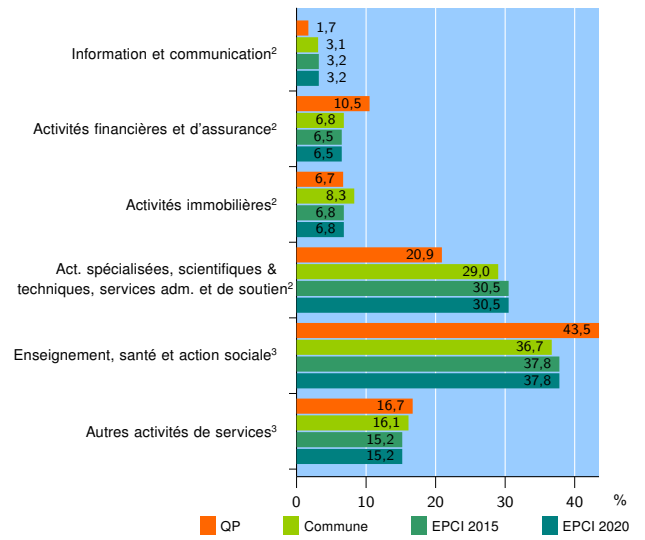
Source : Insee, Répertoire des entreprises et des établissements<sup>4</sup> (Sirene) au 31/12/2018

### Activité des établissements



Source : Insee, Répertoire des entreprises et des établissements<sup>4</sup> (Sirene) au 31/12/2018

### Activité des établissements de service



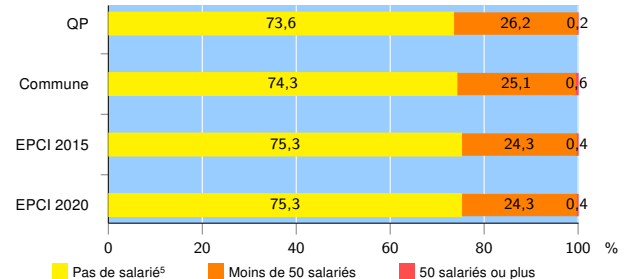
Source : Insee, Répertoire des entreprises et des établissements<sup>4</sup> (Sirene) au 31/12/2018

### Démographie d'établissements

	QP	Commune	EPCI 2015	EPCI 2020
<b>Créations et transferts d'établissements</b>	<b>62</b>	<b>300</b>	<b>1 138</b>	<b>1 138</b>
Part des transferts (%)	19,4	15,0	18,5	18,5
Part des créations (%)	80,6	85,0	81,5	81,5
Part de micro-entrepreneurs parmi les créations d'établissements (%)	38,0	43,1	39,6	39,6
<b>Taux de créations et transferts (%)</b>	<b>12,7</b>	<b>14,5</b>	<b>13,9</b>	<b>13,9</b>

Source : Insee, Répertoire des entreprises et des établissements<sup>4</sup> (Sirene) en 2019

### Taille des établissements



Source : Insee, Répertoire des entreprises et des établissements<sup>4</sup> (Sirene) au 31/12/2018

<sup>1</sup> : À l'exception des automobiles et des motocycles

<sup>2</sup> : Services aux entreprises

<sup>3</sup> : Services aux particuliers

<sup>4</sup> : Établissements du champ marchand non agricole

<sup>5</sup> : Y compris inconnu et non enregistré

### Signes conventionnels utilisés

s : secret statistique (y compris entre indicateurs et entre zones géographiques)

nd : données non disponibles ou non diffusables (ex. mauvaise qualité de géolocalisation)

/// : absence de résultat due à la nature des choses (ex. pas d'EPCI 2015)