

## Tissu économique

### Zone étudiée

QP Cambuston Centre (QP974023)

### Zones de comparaison

Commune 2021 : Saint-André

EPCI 2015 : CA Intercommunale de la Réunion Est (Cirest)

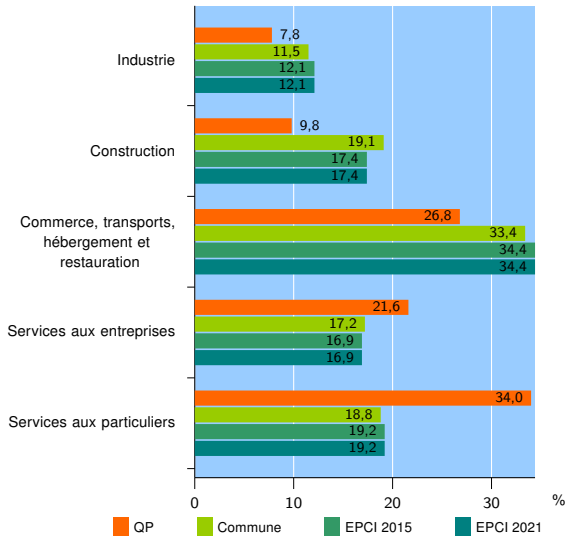
EPCI 2021 : CA Intercommunale de la Réunion Est (CIREST)

### Activité des établissements

	QP	Commune	EPCI 2015	EPCI 2021
<b>Nombre d'établissements</b>	<b>153</b>	<b>4 447</b>	<b>8 549</b>	<b>8 549</b>
Industrie	12	513	1 033	1 033
Construction	15	847	1 484	1 484
Commerce, transports, hébergement et restauration	41	1 487	2 941	2 941
Dont : commerce de gros <sup>1</sup>	3	237	426	426
commerce de détail <sup>1</sup>	20	670	1 258	1 258
Services aux entreprises	33	764	1 446	1 446
Services aux particuliers	52	836	1 645	1 645
Dont : enseignement, santé et action sociale	44	598	1 167	1 167

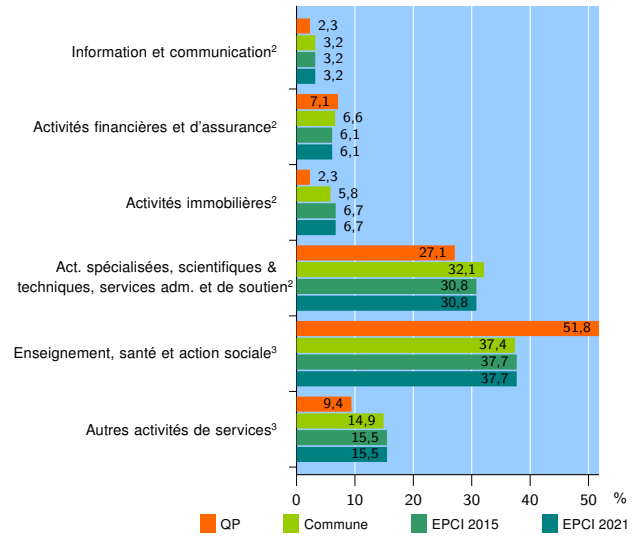
Source : Insee, Répertoire des entreprises et des établissements<sup>4</sup> (Sirene) au 31/12/2019

### Activité des établissements



Source : Insee, Répertoire des entreprises et des établissements<sup>4</sup> (Sirene) au 31/12/2019

### Activité des établissements de service



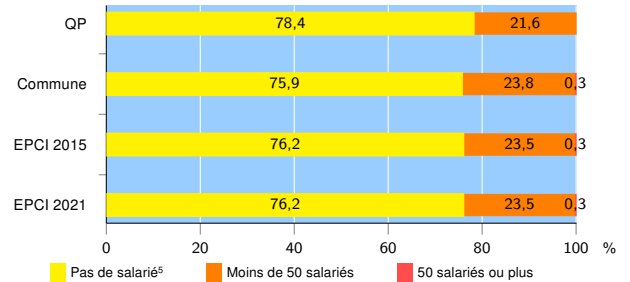
Source : Insee, Répertoire des entreprises et des établissements<sup>4</sup> (Sirene) au 31/12/2019

### Démographie d'établissements

	QP	Commune	EPCI 2015	EPCI 2021
<b>Créations et transferts d'établissements</b>	<b>16</b>	<b>660</b>	<b>1 290</b>	<b>1 290</b>
Part des transferts (%)	12,5	19,1	17,2	17,2
Part des créations (%)	87,5	80,9	82,8	82,8
Part de micro-entrepreneurs parmi les créations d'établissements (%)	35,7	39,1	45,5	45,5
<b>Taux de créations et transferts (%)</b>	<b>10,5</b>	<b>14,8</b>	<b>15,1</b>	<b>15,1</b>

Source : Insee, Répertoire des entreprises et des établissements<sup>4</sup> (Sirene) en 2020

### Taille des établissements



Source : Insee, Répertoire des entreprises et des établissements<sup>4</sup> (Sirene) au 31/12/2019

<sup>1</sup> : À l'exception des automobiles et des motocycles

<sup>2</sup> : Services aux entreprises

<sup>3</sup> : Services aux particuliers

<sup>4</sup> : Établissements du champ marchand non agricole

<sup>5</sup> : Y compris inconnu et non enregistré

### Signes conventionnels utilisés

s : secret statistique (y compris entre indicateurs et entre zones géographiques)

nd : donnée non disponible ou non diffusable

/// : donnée non calculable (ex. pas d'EPCI 2015)