

Tissu économique

Zone étudiée

QP Petit Bazar - Chemin Du Centre - Fayard (QP974022)

Zones de comparaison

Commune 2019 : Saint-André

EPCI 2015 : CA Intercommunale de la Réunion Est (Cirest)

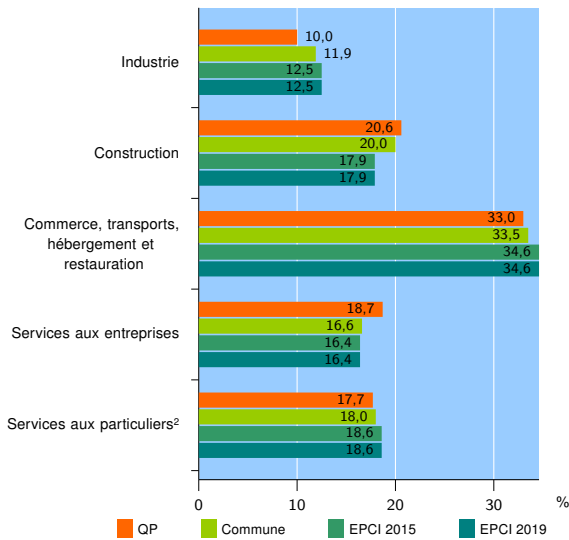
EPCI 2019 : CA Intercommunale de la Réunion Est (CIREST)

Activité des établissements

	QP	Commune	EPCI 2015	EPCI 2019
Nombre d'établissements	209	4 124	7 906	7 906
Industrie	21	489	988	988
Construction	43	826	1 418	1 418
Commerce, transports, hébergement et restauration	69	1 382	2 734	2 734
Dont : commerce de gros ¹	3	226	393	393
commerce de détail ¹	35	634	1 204	1 204
Services aux entreprises	39	685	1 295	1 295
Services aux particuliers ²	37	742	1 471	1 471
Dont : enseignement, santé et action sociale	28	533	1 055	1 055

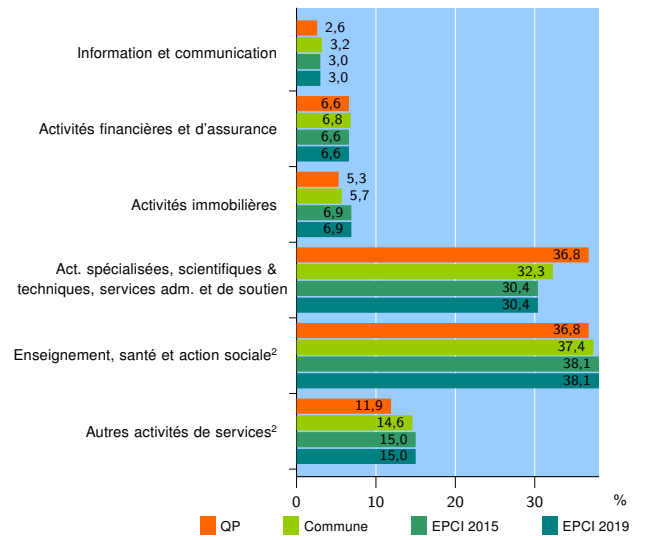
Source : Insee, Répertoire des entreprises et des établissements³ (Sirene) au 31/12/2017

Activité des établissements



Source : Insee, Répertoire des entreprises et des établissements³ (Sirene) au 31/12/2017

Activité des établissements de service



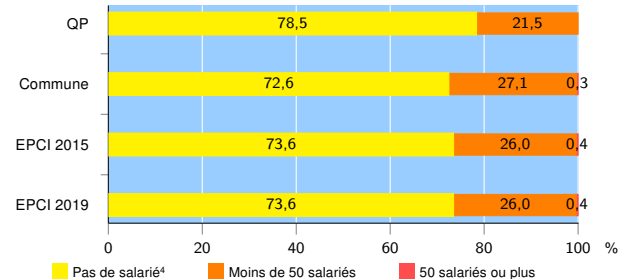
Source : Insee, Répertoire des entreprises et des établissements³ (Sirene) au 31/12/2017

Démographie d'établissements

	QP	Commune	EPCI 2015	EPCI 2019
Créations et transferts d'établissements	33	585	1 101	1 101
Part des transferts (%)	27,3	18,6	18,3	18,3
Part des créations (%)	72,7	81,4	81,7	81,7
Part de micro-entrepreneurs parmi les créations d'établissements (%)	33,3	29,8	33,8	33,8
Taux de créations et transferts (%)	15,8	14,2	13,9	13,9

Source : Insee, Répertoire des entreprises et des établissements³ (Sirene) en 2018

Taille des établissements



Source : Insee, Répertoire des entreprises et des établissements³ (Sirene) au 31/12/2017

¹ : À l'exception des automobiles et des motocycles

² : Les services aux particuliers sont composés de l'enseignement, santé et action sociale ainsi que des autres activités de service

³ : Établissements du champ marchand non agricole

⁴ : Y compris inconnu et non enregistré

Signes conventionnels utilisés

s : secret statistique (y compris entre indicateurs et entre zones géographiques)
nd : données non disponibles ou non diffusables (ex. mauvaise qualité de géolocalisation)
/// : absence de résultat due à la nature des choses (ex. pas d'EPCI 2015)