

Tissu économique

Zone étudiée

QP Petit Bazar - Chemin Du Centre - Fayard (QP974022)

Zones de comparaison

Commune 2018 : Saint-André

EPCI 2015 : CA Intercommunale de la Réunion Est (Cirest)

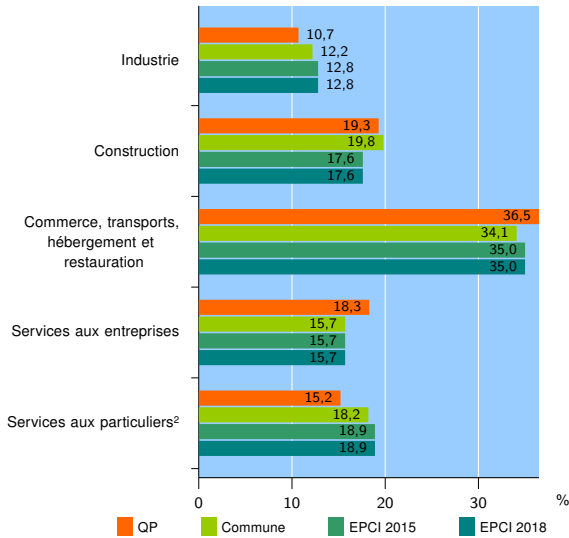
EPCI 2018 : CA Intercommunale de la Réunion Est (Cirest)

Activité des établissements

	QP	Commune	EPCI 2015	EPCI 2018
Nombre d'établissements	197	3 885	7 536	7 536
Industrie	21	475	961	961
Construction	38	768	1 329	1 329
Commerce, transports, hébergement et restauration	72	1 325	2 636	2 636
Dont : commerce de gros ¹	4	208	371	371
commerce de détail ¹	34	616	1 173	1 173
Services aux entreprises	36	609	1 187	1 187
Services aux particuliers ²	30	708	1 423	1 423
Dont : enseignement, santé et action sociale	20	501	1 014	1 014

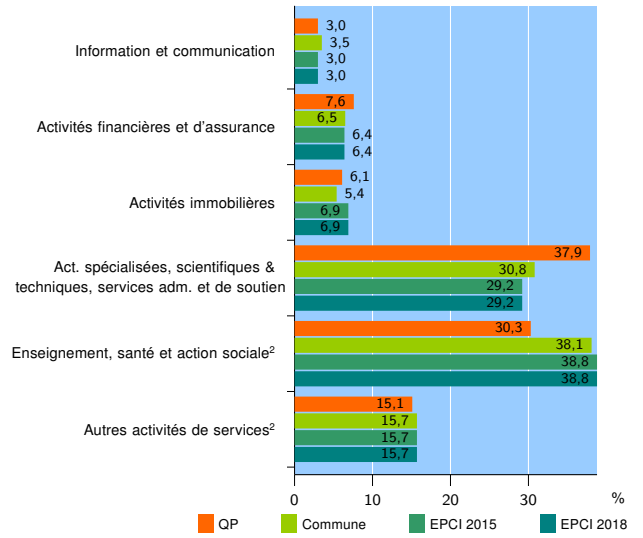
Source : Insee, Répertoire des entreprises et des établissements³ (Sirene) au 31/12/2016

Activité des établissements



Source : Insee, Répertoire des entreprises et des établissements³ (Sirene) au 31/12/2016

Activité des établissements de service



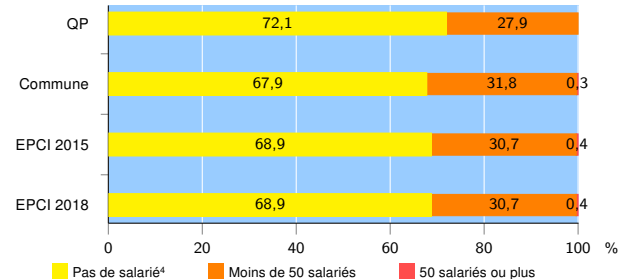
Source : Insee, Répertoire des entreprises et des établissements³ (Sirene) au 31/12/2016

Démographie d'établissements

	QP	Commune	EPCI 2015	EPCI 2018
Créations et transferts d'établissements	30	599	1 109	1 109
Part des transferts (%)	16,7	19,9	19,0	19,0
Part des créations (%)	83,3	80,1	81,0	81,0
Part de micro-entrepreneurs parmi les créations d'établissements (%)	20,0	21,7	23,3	23,3
Taux de créations et transferts (%)	15,2	15,4	14,7	14,7

Source : Insee, Répertoire des entreprises et des établissements³ (Sirene) en 2017

Taille des établissements



Source : Insee, Répertoire des entreprises et des établissements³ (Sirene) au 31/12/2016

¹ : À l'exception des automobiles et des motocycles

² : Les services aux particuliers sont composés de l'enseignement, santé et action sociale ainsi que des autres activités de service

³ : Établissements du champ marchand non agricole

⁴ : Y compris inconnu et non enregistré

Signes conventionnels utilisés

s : secret statistique (y compris entre indicateurs et entre zones géographiques)
nd : données non disponibles ou non diffusables (ex. mauvaise qualité de géolocalisation)
/// : absence de résultat due à la nature des choses (ex. pas d'EPCI 2015)