

## Tissu économique

### Zone étudiée

QP 4ème Couronne (QP974017)

### Zones de comparaison

Commune 2021 : Le Port

EPCI 2015 : CA Territoire de la Côte Ouest (Tco)

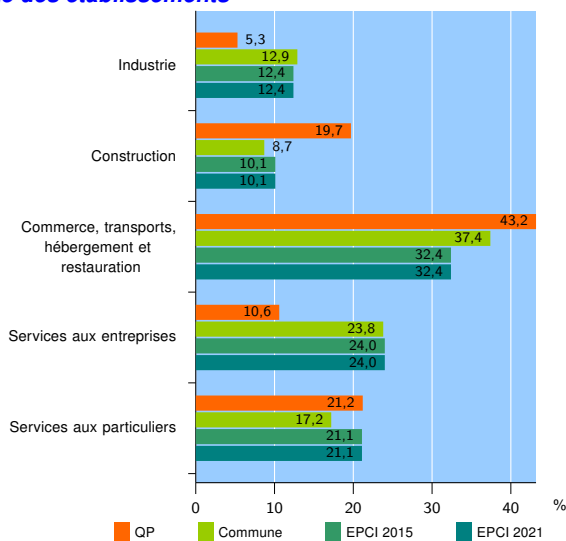
EPCI 2021 : CA Territoire de la Côte Ouest (TCO)

### Activité des établissements

	QP	Commune	EPCI 2015	EPCI 2021
<b>Nombre d'établissements</b>	<b>132</b>	<b>3 446</b>	<b>20 983</b>	<b>20 983</b>
Industrie	7	445	2 609	2 609
Construction	26	299	2 124	2 124
Commerce, transports, hébergement et restauration	57	1 290	6 795	6 795
Dont : commerce de gros <sup>1</sup>	3	274	1 419	1 419
commerce de détail <sup>1</sup>	28	472	2 604	2 604
Services aux entreprises	14	819	5 027	5 027
Services aux particuliers	28	593	4 428	4 428
Dont : enseignement, santé et action sociale	16	429	3 128	3 128

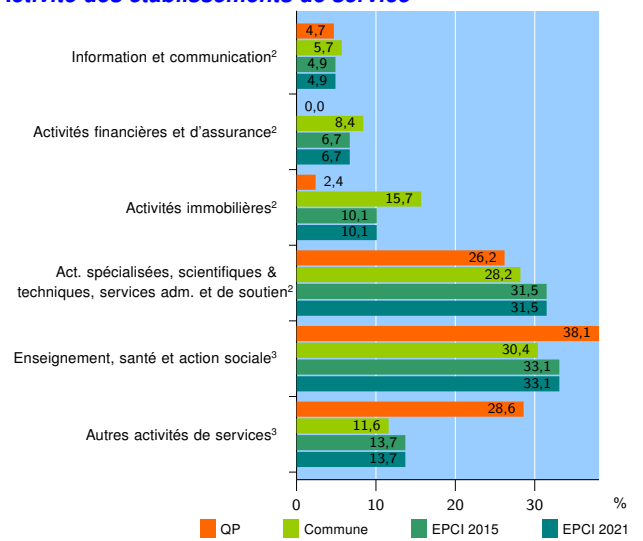
Source : Insee, Répertoire des entreprises et des établissements<sup>4</sup> (Sirene) au 31/12/2019

### Activité des établissements



Source : Insee, Répertoire des entreprises et des établissements<sup>4</sup> (Sirene) au 31/12/2019

### Activité des établissements de service



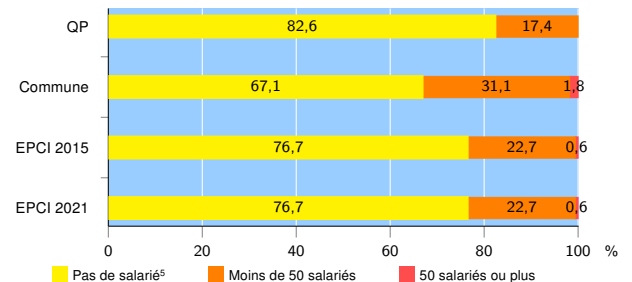
Source : Insee, Répertoire des entreprises et des établissements<sup>4</sup> (Sirene) au 31/12/2019

### Démographie d'établissements

	QP	Commune	EPCI 2015	EPCI 2021
<b>Créations et transferts d'établissements</b>	<b>27</b>	<b>447</b>	<b>3 541</b>	<b>3 541</b>
Part des transferts (%)	7,4	20,1	24,3	24,3
Part des créations (%)	92,6	79,9	75,7	75,7
Part de micro-entrepreneurs parmi les créations d'établissements (%)	56,0	33,1	44,3	44,3
<b>Taux de créations et transferts (%)</b>	<b>20,5</b>	<b>13,0</b>	<b>16,9</b>	<b>16,9</b>

Source : Insee, Répertoire des entreprises et des établissements<sup>4</sup> (Sirene) en 2020

### Taille des établissements



Source : Insee, Répertoire des entreprises et des établissements<sup>4</sup> (Sirene) au 31/12/2019

<sup>1</sup> : À l'exception des automobiles et des motocycles

<sup>2</sup> : Services aux entreprises

<sup>3</sup> : Services aux particuliers

<sup>4</sup> : Établissements du champ marchand non agricole

<sup>5</sup> : Y compris inconnu et non enregistré

### Signes conventionnels utilisés

s : secret statistique (y compris entre indicateurs et entre zones géographiques)

nd : donnée non disponible ou non diffusable

/// : donnée non calculable (ex. pas d'EPCI 2015)