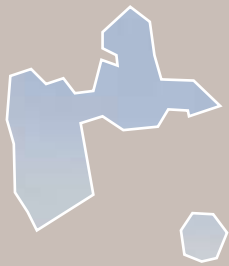


ATLAS RÉGIONAL

DES CONTRATS URBAINS
DE COHÉSION SOCIALE



Observatoire
national des
zones urbaines
sensibles

4 INTRODUCTION AVERTISSEMENT

10 ALSACE Bas-Rhin (67) Haut-Rhin (68)

14 AQUITAINE Dordogne (24) Gironde (33) Landes (40) Lot-et-Garonne (47) Pyrénées-Atlantiques (64)

20 AUVERGNE Allier (03) Cantal (15) Haute-Loire (43) Puy-de-Dôme (63)

24 BASSE-NORMANDIE Calvados (14) Manche (50) Orne (61)

29 BOURGOGNE Côte-d'Or (21) Nièvre (58) Saône-et-Loire (71) Yonne (89)

34 BRETAGNE Côtes-d'Armor (22) Finistère (29) Ille-et-Vilaine (35) Morbihan (56)

39 CENTRE Cher (18) Eure-et-Loir (28) Indre (36) Indre-et-Loire (37) Loir-et-Cher (41) Loiret (45)

45 CHAMPAGNE-ARDENNE Ardennes (08) Aube (10) Marne (51) Haute-Marne (52)

51 CORSE Corse-du-Sud (2A) Haute-Corse (2B)

54 FRANCHE-COMTÉ Doubs (25) Jura (39) Haute-Saône (70) Territoire de Belfort (90)

59 HAUTE-NORMANDIE Eure (27) Seine-Maritime (76)

64 ILE-DE-FRANCE Paris (75) Seine-et-Marne (77) Yvelines (78) Essonne (91) Hauts-de-Seine (92) Seine-Saint-Denis (93) Val-de-Marne (94) Val-d'Oise (95)

93 LANGUEDOC-ROUSSILLON Aude (11) Gard (30) Hérault (34) Lozère (48) Pyrénées-Orientales (66)

99 LIMOUSIN

Corrèze (19)
Creuse (23)
Haute-Vienne (87)

102 LORRAINE

Meurthe-et-Moselle (54)
Meuse (55)
Moselle (57)
Vosges (88)

108 MIDI-PYRÉNÉES

Ariège (09)
Aveyron (12)
Haute-Garonne (31)
Gers (32)
Lot (46)
Hautes-Pyrénées (65)
Tarn (81)
Tarn-et-Garonne (82)

113 NORD-PAS-DE-CALAIS

Nord (59)
Pas-de-Calais (62)

119 PAYS DE LA LOIRE

Loire-Atlantique (44)
Maine-et-Loire (49)
Mayenne (53)
Sarthe (72)
Vendée (85)

124 PICARDIE

Aisne (02)
Oise (60)
Somme (80)

129 POITOU-CHARENTES

Charente (16)
Charente-Maritime (17)
Deux-Sèvres (79)
Vienne (86)

133 PROVENCE-ALPES-CÔTE-D'AZUR

Alpes-de-Haute-Provence (04)
Hautes-Alpes (05)
Alpes-Maritimes (06)
Bouches-du-Rhône (13)
Var (83)
Vaucluse (84)

145 RHÔNE-ALPES

Ain (01)
Ardèche (07)
Drôme (26)
Isère (38)
Loire (42)
Rhône (69)
Savoie (73)
Haute-Savoie (74)

156 DÉPARTEMENTS D'OUTRE-MER

Guadeloupe (971)
Martinique (972)
Guyane (973)
La Réunion (974)

172 COLLECTIVITÉS D'OUTRE-MER

Mayotte (976)
Saint-Martin (978)
Polynésie française (987)

Introduction

Trois ans après leur signature, l'Atlas régional des Contrats urbains de cohésion sociale (Cucs) dresse une cartographie, à l'échelle nationale, de ces contrats appelés à être renouvelés en 2011. Il répertorie, région par région, les Cucs mis en œuvre depuis 2007 ainsi que leurs contours.

Sans en constituer un bilan, cet atlas régional est un outil de connaissance de la géographie de la politique de la ville, au même titre que d'autres outils existants tel que le Système d'information géographique du secrétariat général du Comité interministériel des villes (CIV) (<http://sig.ville.gouv.fr/>).

Il est le reflet du travail de collecte initié par la circulaire du 5 juillet 2007 relative à la géographie de la politique de la ville et présente l'état des connaissances du secrétariat général du CIV à la fin 2009. Les préfetures de département, en liaison avec les Secrétariats généraux pour les affaires régionales (Sgar) ont transmis les contours géographiques des quartiers, ceci de façon à garantir, conformément aux décisions du Comité interministériel des villes du 9 mars 2006, la production d'une observation précise. La géographie présentée ici est toutefois susceptible de comporter des erreurs ou des lacunes inhérentes aux processus de recueil de l'information. Si tel est le cas nous vous invitons à en informer le secrétariat général du CIV par courrier ou mèl (civ-observ-zus@ville.gouv.fr).

Les Contrats urbains de cohésion sociale (Cucs)

Le principe d'un contrat entre l'État et les collectivités, outil de partenariat pour la mise en œuvre locale de la politique de la ville, a été réaffirmé par le Comité interministériel des villes (CIV) du 9 mars 2006. Ainsi, les Contrats urbains de cohésion sociale (Cucs) ont pris le relais des contrats de ville arrivés à échéance fin 2006.

Le Cucs définit un projet urbain et social, assorti d'objectifs opérationnels que les partenaires s'engagent à mettre en œuvre pour réduire les écarts de développement entre les territoires, en application de la loi d'orientation et de programmation pour la ville et la rénovation urbaine du 1^{er} août 2003.

À travers ces contrats, il s'agit :

- d'inscrire les politiques sectorielles au service d'un projet global à l'échelle de la ville et de repositionner ces territoires, ainsi que leurs habitants, dans le fonctionnement urbain de l'agglomération.
- de clarifier les enjeux et de prioriser l'action en fonction des difficultés objectives des quartiers et des capacités financières des collectivités.

Une géographie prioritaire refondée par les acteurs locaux

En dehors des zones urbaines sensibles (Zus), la géographie des territoires urbains qui se trouvent en décrochage par rapport à leur environnement a résulté d'une négociation entre les acteurs locaux.

Cette méthode a conduit à une augmentation importante du nombre de quartiers identifiés comme en difficulté, qui s'élève actuellement à 2500 sites pour environ 1500 dans la précédente contractualisation. Parmi ceux-ci, on retrouve la quasi-totalité des Zus, les quartiers non Zus déjà inscrits dans les contrats de ville 2000 -2006, et les territoires ayant bénéficié d'une dérogation au titre de l'article 6 de la loi du 1^{er} août 2003 leur permettant d'être éligibles au Programme national de rénovation urbaine (PNRU).

Un partenariat qui s'inscrit dans les spécificités locales

La loi donne compétence aux Epci sur le « pilotage des dispositifs contractuels de la politique de la ville » ; d'autre part, la politique de la ville est de fait la somme de multiples champs d'intervention dont les compétences sont partagées par plusieurs acteurs institutionnels notamment les Epci d'un côté, les communes de l'autre. C'est pourquoi les situations sont très hétérogènes en termes de signataires : sur les 491 Cucs de France métropolitaine et des départements d'outre-mer, 204 sont signés par un Epci dont 19 sans la signature des communes le constituant.

Concernant la participation des conseils régionaux, celle-ci s'inscrit désormais dans un cadre différent de celui des contrats de ville. En effet, du fait de l'évolution des Contrats de plan État-région (CPER) sur des projets d'investissement structurants, la politique de la ville n'a pas été retenue parmi les champs susceptibles de contractualisation à cette échelle.

Les conseils régionaux ont donc choisi d'être partenaires des Cucs dans une démarche parallèle à celle des CPER.

De la même manière, les conseils généraux ont privilégié l'intervention au cas par cas, dans la mesure où une part importante de leur compétence, en matière d'action sociale notamment, s'exerce de fait sur les territoires concernés.

L'enjeu de la mobilisation des crédits de droit commun de l'État et des collectivités territoriales

La réduction des écarts de développement entre territoires vise à donner les mêmes chances à tous les habitants et à tous les quartiers. Cela passe par des mesures spécifiques adaptées aux différentes situations mais aussi par un infléchissement des politiques sectorielles conduites par l'ensemble des partenaires. Ainsi, les moyens et politiques de droit commun doivent-ils être mobilisés en priorité, les crédits spécifiques venant financer des actions particulières que requiert la situation exceptionnelle de ces territoires. L'État a réaffirmé cette volonté dans la dynamique « Espoir banlieues », appelant tous les ministères à élaborer un programme d'actions triennal.

Une organisation nationale renouvelée

La création de l'Anru et de l'Acsé permet de différencier les fonctions de pilotage national, confiées à l'administration centrale, de celles de mise en œuvre opérationnelle: le Programme national de rénovation urbaine (PNRU) pour l'Anru, les programmes complémentaires d'action de développement social des Cucs pour l'Acsé. De par leur mode de fonctionnement, ces agences ont une capacité d'attribution et de paiement rapide des crédits dont elles assurent la gestion. Au sein de cette organisation, le préfet, représentant de l'État et délégué territorial des deux agences, veille, avec les élus, à ce que les projets locaux, dans leur conception même et dans leur pilotage, privilégient la cohérence d'une stratégie globale urbaine et sociale.

Dans ce contexte, une place importante est accordée à l'Observatoire national des zones urbaines sensibles (Onzus) pour la connaissance de l'évolution des territoires et l'évaluation des politiques publiques qui y sont conduites. La nécessité d'une connaissance territoriale à une échelle infracommunale a conduit l'ensemble des producteurs nationaux de données (Insee, Pôle emploi, Acooss, Dares...) à adapter leurs outils. Elle a aussi incité les acteurs locaux à développer des démarches similaires.

La géographie prioritaire de la politique de la ville

La politique contractuelle de la ville s'applique à une géographie prioritaire qui comporte l'ensemble des quartiers repérés dans les contrats urbains de cohésion sociale. Ces quartiers, au nombre d'environ 2 500, comportent :

– d'une part, la quasi-totalité des 751 quartiers classés comme Zones urbaines sensibles (Zus) et bénéficiant de la part de l'État d'avantages particuliers ; ces 751 Zus comprennent les 416 Zones de redynamisation urbaine (ZRU) qui, elles-mêmes, ont donné lieu à la création de 100 Zones franches urbaines (ZFU) ;

– d'autre part, environ 1 750 autres quartiers, non Zus, repérés comme quartiers prioritaires.

Lors de l'élaboration de la géographie prioritaire des Cucs, les quartiers non Zus ont été identifiés en tant que tels que ce soit à la signature du Cucs ou a posteriori par soustraction du zonage Zus qu'ils recouvraient. Parmi ceux-ci, les quartiers présentés comme « hors Zus » sont des quartiers de petite taille contigus aux Zus qui tiennent lieu de complément géographique à ces zonages, mais sans extension des dispositions spécifiques s'y rapportant. Ils sont ainsi décomptés comme quartiers à part entière. Il faut toutefois noter qu'à Marseille, les quartiers définis dans ce cadre recourent en partie le périmètre des Zus de 1996 auxquelles elles sont rattachées.

L'ensemble des 2 500 quartiers des Cucs a été classé en trois niveaux de priorité selon le degré de difficultés repéré.

Périmètres des quartiers : <http://sig.ville.gouv.fr> - cartographie dynamique

Les chiffres clés de la région

• Population régionale en 1999 et 2006

La population régionale est la population municipale au 1^{er} janvier au recensement de la population, somme des populations municipales des communes qui composent la région. Elle comprend les personnes ayant leur résidence habituelle sur le territoire de la commune (au sens du décret n° 2003-485 publié au *Journal officiel* du 8 juin 2003), dans un logement ou une communauté, les personnes détenues dans les établissements pénitentiaires de la commune, les personnes sans-abri recensées sur le territoire de la commune et les personnes résidant habituellement dans une habitation mobile recensée sur le territoire de la commune. Chaque personne est comptée une seule fois.

Source : <http://www.insee.fr> - Thèmes > Population > Évolution et structure de la population > Population des régions au 1^{er} janvier

• Produit intérieur brut régional 2008

Le produit intérieur brut est la somme des valeurs ajoutées brutes, réalisées par l'ensemble des branches d'activité, augmentées des impôts sur les produits (TVA, droits de douanes, taxes spécifiques), moins les subventions sur les produits. Les données 2008 sont provisoires.

Les produits intérieurs bruts régionaux d'une année N sont publiés par l'Insee en version provisoire (été N + 1), puis semi-définitive (été N + 2) et quasi définitive (été N + 3). Le compte provisoire ainsi que quelques branches du compte semi-définitif reposent sur l'évolution des productivités de chaque branche calculées au niveau national et l'évolution de l'emploi de chaque branche calculé au niveau régional.

Source : <http://www.insee.fr> - Thèmes > Économie > Économie générale > Produit intérieur brut des régions (PIB) à prix courants

• Les moyens mis en œuvre dans les contrats urbains de cohésion sociale

Les crédits mis en œuvre au titre de la cohésion sociale désignent les moyens financiers mis à disposition des préfets de département pour l'exercice 2008, pour l'ensemble des actions menées dans les Cucs. Compte tenu de la création récente de l'opérateur Acsé (Agence nationale pour la cohésion sociale et l'égalité des chances), en application de la loi n° 2006-396 du 31 mars 2006, les crédits spécifiques du ministère de la Ville ont été mis en place localement par l'Acsé pour les régions métropolitaines et par le secrétariat général du CIV pour les départements et collectivités d'outre-mer.

Ces crédits regroupent les moyens d'intervention en matière d'accès à l'emploi, de développement économique, de réussite éducative, de santé, de citoyenneté et de prévention de la délinquance.

Les crédits mis en œuvre au titre de la rénovation urbaine désignent les moyens financiers mis en œuvre par l'Anru pour l'ensemble des projets de rénovation urbaine de la région concernée et pour la totalité de la durée conventionnelle de cinq ans entre l'agence et le porteur de projet. Ce programme, décidé par le gouvernement en 2003, concerne les quartiers de grands ensembles et d'habitats dégradés classés en Zone urbaine sensible (Zus), ainsi que des quartiers de dérogation « présentant des caractéristiques économiques et sociales analogues », au titre de l'article 6 de la loi n° 2003-710 du 1^{er} août 2003.

Les chiffres clés des quartiers

• Population communale 2006 en Zus

Les populations communales, au 1^{er} janvier 2006, en Zus ont été calculées selon la méthode de calcul des populations légales 2006 utilisée pour les communes et les zones infracommunales. Elles ont été authentifiées par un arrêté du 26 février 2009 et sont disponibles depuis le 8 mars 2009 sur le site Internet de l'Insee.

Source: <http://www.insee.fr> - Accueil > Thèmes > Population > Populations légales 2006 > Populations communales 2006 en Zus

• Population 2006 des quartiers prioritaires

Population municipale des Zones urbaines sensibles (Zus)

La population des Zus est la population municipale de la zone au 1^{er} janvier. Un travail fin sur les périmètres a été réalisé par l'Insee sur la base des éléments mis à disposition par le secrétariat général du Comité interministériel des villes. La finesse accrue du périmètre utilisé pour le calcul limite l'analyse des évolutions de population sur ces zones. **Les écarts entre les données de population 2006 et les données de population 1999 ne peuvent pas être interprétées simplement comme des évolutions de population.**

Pour les Zus intercommunales, le chiffre de population correspond à la population municipale située dans la zone sur l'ensemble des communes sur lesquelles elle s'étend. Les Zus intercommunales sont présentées pour chaque commune qu'elles recourent. Elles sont marquées par un astérisque* dans la colonne « quartiers prioritaires ».

Population des ménages des quartiers non Zus

La population municipale 2006 ne pouvant pas être calculée pour les quartiers non Zus, c'est la population des ménages ordinaires qui est présentée. Elle ne tient en particulier pas compte de la population des collectivités, de la population des habitations mobiles et des sans-abri.

Le champ géographique couvert est restreint à celui des communes de métropole de plus de 10 000 habitants, complété par quelques centaines de communes de moins de 10 000 habitants. Les quartiers de moins de 50 logements sont par ailleurs exclus du processus de calcul pour respecter le secret individuel. La population 2006 ne peut ainsi être proposée pour un certain nombre de quartiers. La mention « n.d. » (pour non disponible) est alors indiquée dans la colonne « population 2006 ».

La Réunion a également pu être prise en compte, mais pas les régions des Antilles, ni la région Guyane

Méthode: <http://www.insee.fr> - Thèmes > Territoire > Données urbaines infracommunales par quartier > Documentation > Sources > Les indicateurs clés des quartiers de la politique de la ville.

Notes de lecture

• Les colonnes des tableaux

La colonne « commune » présente les communes du Contrat urbain de cohésion sociale abritant un ou plusieurs quartiers prioritaires.

La colonne « quartiers prioritaires » présente les quartiers prioritaires du Contrat urbain de cohésion sociale.

La colonne « priorité » indique la priorité des quartiers 1, 2 ou 3.

La colonne « Zus » identifie les quartiers prioritaires classés Zus dont la liste est fixée par les décrets n° 96-1156 du 26 décembre 1996 et n° 2000- 796 du 24 août 2000.

La colonne « ZRU » identifie les Zus classées ZRU dont la liste est fixée par les décrets n° 96-1157 (France métropolitaine) et n° 96-1158 (départements d'outre-mer) du 26 décembre 1996.

La colonne « ZFU » identifie les Zus support de ZFU dont la liste est fixée par les décrets (en Conseil d'État) n° 96-1154 (France métropolitaine) et n° 96-1155 (départements d'outre-mer) du 26 décembre 1996, et n° 2004-219 du 12 mars 2004 et n° 2006-1623 du 19 décembre 2006.

La colonne « PRU » identifie les quartiers intégrant le Programme national pour la rénovation urbaine au sein desquels un projet de rénovation urbaine a été retenu. Il s'agit de 215 quartiers classés « prioritaires » par l'Anru et de 342 quartiers classés « supplémentaires ».

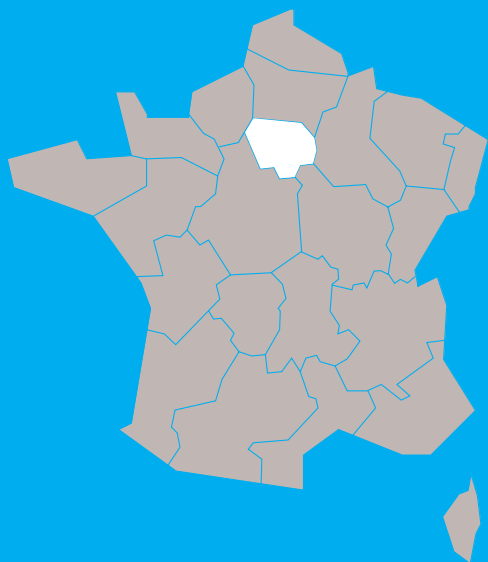
• Exemple du Cucs de l'agglomération de Strasbourg

Le Cucs de l'agglomération de Strasbourg est signé par sept communes et la communauté urbaine de Strasbourg (Cus). Les autres signataires du Cucs sont le conseil régional et le conseil général. Sur le territoire du Cucs ont été mis en œuvre un Atelier santé ville (ASV) et un Projet de réussite éducative (PRE). Les communes de Bischheim, Honheim, Illkirch-Graffenstaden, Lingolsheim, Ostwald, Schiltigheim et Strasbourg ont un ou plusieurs quartiers prioritaires. Parmi ceux-ci :

Le premier quartier présenté est la Zus « Grand Ried » de priorité 2. C'est une Zus intercommunale (marquée par un astérisque*) qui compte 9 883 habitants au 1^{er} janvier 2006 (population municipale) sur l'ensemble des communes sur lesquelles elle s'étend : Bischheim, Honheim et Strasbourg.

La ZRU HautePierre de priorité 1, située à Strasbourg, a donné lieu à une ZFU et est un quartier classé prioritaire par l'Agence nationale de rénovation urbaine. Elle regroupe 13 476 habitants au 1^{er} janvier 2006 (population municipale).

Le quartier Libermann est un quartier non Zus de Illkirch-Graffenstaden, de priorité 2 qui regroupe 2 491 habitants au 1^{er} janvier 2006 (population des ménages).



Île-de-France

Population municipale en 1999 : **10 946 012** habitants

Population municipale en 2006 : **11 532 409** habitants

Taux d'évolution 1999-2006 : **+ 5,36 %**

Produit intérieur brut 2008 : **552 664 M€**

Nombre de CUCS : **115**

Nombre de quartiers prioritaires : **510**

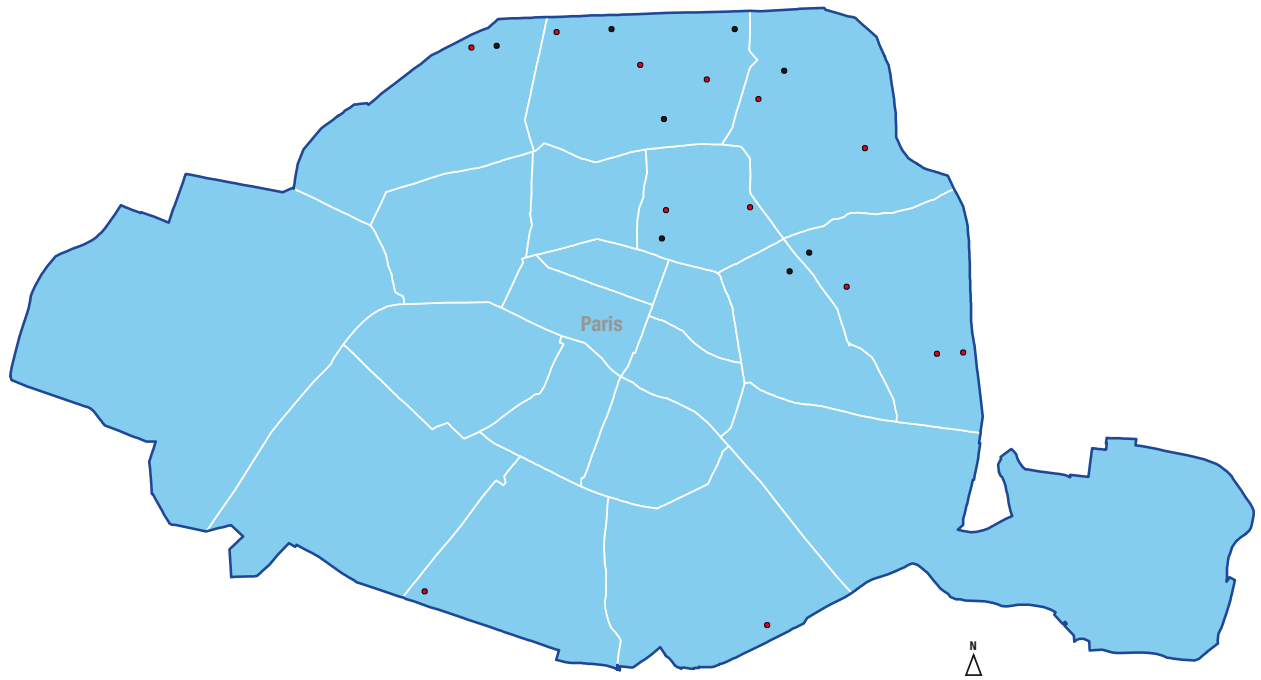
Nombre de ZUS : **157**, dont ZRU : **67**, dont ZFU : **26**








Nombre de quartiers non ZUS : **353**

Moyens financiers mis en œuvre par l'État en 2008 :

Crédits cohésion sociale : **87 979 785 €**

Crédits rénovation urbaine : **3 897 163 409 €**



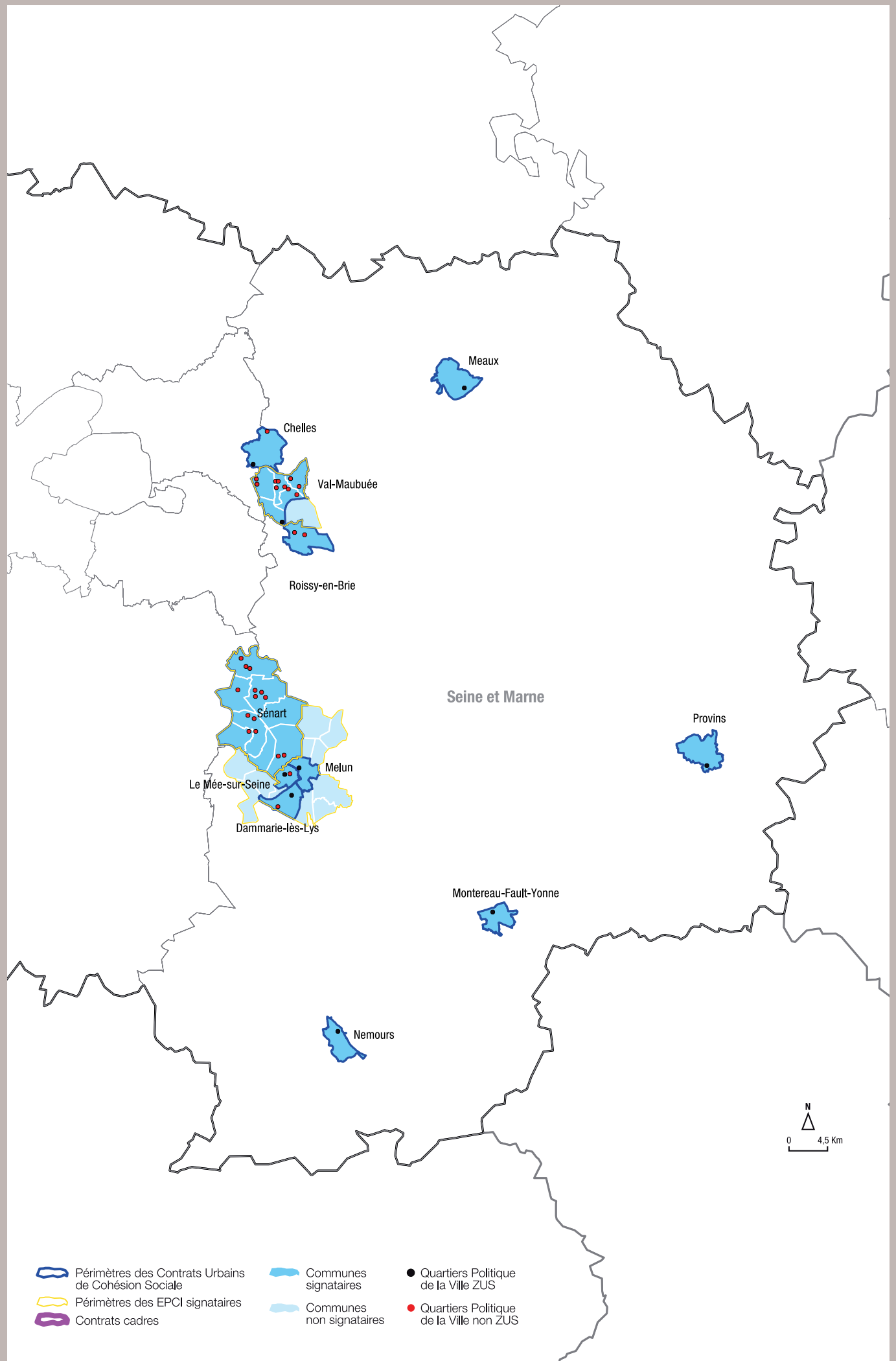
- | | | |
|---|--|---|
|  Périmètres des Contrats Urbains de Cohésion Sociale |  Communes signataires |  Quartiers Politique de la Ville ZUS |
|  Périmètres des EPCI signataires |  Communes non signataires |  Quartiers Politique de la Ville non ZUS |
|  Contrats cadres | | |

Géographie prioritaire des contrats urbains de cohésion sociale

PARIS → 75

CUCS → Paris / COMMUNE SIGNATAIRE → 1						8 CLS / 1 ASV / 1 PRE	
AUTRE SIGNATAIRE → Conseil général							
COMMUNES	QUARTIERS PRIORITAIRES	PRIORITÉ	ZUS	ZRU	ZFU	POPULATION 2006	PRU
Paris 10 ^e	Porte Saint-Denis, Porte Saint-Martin	3	•			30375	•
	Buisson Saint-Louis, Sainte-Marthe	3				18746	
	Porte Saint-Denis	3				17793	
Paris 11 ^e	Fontaine au Roi	2	•			26898	
Paris 13 ^e	13 ^e Arrondissement Sud	3				29286	•
Paris 14 ^e	Porte de Vanves	3				11174	
Paris 17 ^e	Porte de Saint Ouen, Porte de Clichy	2	•			9144	
	Porte de Saint Ouen, Porte de Clichy, Porte Pouchet	2				9822	
Paris 18 ^e	HBM Aubervilliers	1	•			2589	
	La Goutte d'Or	1	•			23190	•
	La Chapelle (Hors Zus)	1				28488	
	Amiraux Simphon	1				10878	
	Porte de Montmartre (Zus étendue)	1				n.d.	
	Porte de Monmartre	1	•			7267	•
Paris 19 ^e	Danube, Solidarité	1				8499	
	Curial Tanger	1				33219	•
	Curial, Cambrai, Alphonse Karr	1	•			11497	
Paris 20 ^e	Porte de Montreuil, Python Duvernois, Fougères	2				13954	
	Amandiers (hors Zus)	2				27338	
	Saint-Blaise	2				11753	
	Belleville	2	•			11793	

Population communale 2006 en ZUS	
COMMUNES	POPULATION MUNICIPALE
Paris 10 ^e	30375
Paris 11 ^e	26898
Paris 17 ^e	9144
Paris 18 ^e	33047
Paris 19 ^e	11497
Paris 20 ^e	14571



- Périmètres des Contrats Urbains de Cohésion Sociale
- Périmètres des EPIC signataires
- Contrats cadres
- Communes signataires
- Communes non signataires
- Quartiers Politique de la Ville ZUS
- Quartiers Politique de la Ville non ZUS

Géographie prioritaire des contrats urbains de cohésion sociale

SEINE ET MARNE → 77

CUCS → Sénart / COMMUNES SIGNATAIRES → 8 / EPCI SIGNATAIRE → SAN de Sénart Ville Nouvelle							2 PRE
AUTRES SIGNATAIRES → Conseil général, Caisse d'allocations familiales, bailleurs sociaux							
COMMUNES	QUARTIERS PRIORITAIRES	PRIORITÉ	ZUS	ZRU	ZFU	POPULATION 2006	PRU
Combs-la-Ville	Les Brandons	2				1144	
	Cités Unies	2				960	
	Icare	2				392	
Lieusaint	Le Mail des Pépinières, Les Pyramides	2				4547	
Moissy-Cramayel	Noyet-Perrot	2				584	
	Lugny Marronniers	2				3071	
	Les Hauldres, Centre-ville	2				1130	
	Jatteau	2				2479	
Nandy	Les Bois	2				2370	
Savigny-le-Temple	Droits de l'Homme	2				2501	
	Centre-ville	2				5405	
	Les Arcades	2				731	
Vert-Saint-Denis	La Ramonerie	2				1061	
	La Vallée de Bailly	2				1820	

CUCS → Val-Maubuée / COMMUNES SIGNATAIRES → 5 / EPCI SIGNATAIRE → SAN de Marne la Vallée - Val Maubuée							
AUTRES SIGNATAIRES → Conseil général, Caisse d'allocations familiales, bailleurs sociaux							
COMMUNES	QUARTIERS PRIORITAIRES	PRIORITÉ	ZUS	ZRU	ZFU	POPULATION 2006	PRU
Champs-sur-Marne	Deux Parcs	2				475	
	Bois de Grâce	2				4448	
	Rû du Nesles	2				4189	
Émerainville	Le Clos Emery	2	•			1675	
Lognes	Mandinet Nord	2				2671	
	Le Segrais	2				3427	
Noisiel	Le Luzard	2				3062	
	Deux Parcs	2				2078	
	Ferme du Buisson	2				2077	
Torcy	Le Mail	2				5946	
	Arche Guédon	2				3192	

CUCS → Dammarie-lès-Lys / COMMUNE SIGNATAIRE → 1 / EPCI SIGNATAIRE → CA Melun Val de Seine							1 PRE
AUTRES SIGNATAIRES → Caisse d'allocations familiales, bailleurs sociaux, association MOUS							
COMMUNE	QUARTIERS PRIORITAIRES	PRIORITÉ	ZUS	ZRU	ZFU	POPULATION 2006	PRU
Dammarie-les-Lys	La Plaine du Lys, L'Abbaye du Lys	1	•	•		7756	•
	La Justice	1				538	

CUCS → Le Mée-sur-Seine / COMMUNE SIGNATAIRE → 1 / EPCI SIGNATAIRE → CA Melun Val de Seine							
AUTRES SIGNATAIRES → Conseil général, Caisse d'allocations familiales, bailleurs sociaux							
COMMUNE	QUARTIERS PRIORITAIRES	PRIORITÉ	ZUS	ZRU	ZFU	POPULATION 2006	PRU
Le Mée-sur-Seine	ZAC des Courtilleraies	1	•	•		8788	•
	Sorbiers, Acacia, Marché Marais, Pôle Fenez	1				1007	

CUCS → Melun / COMMUNE SIGNATAIRE → 1 / EPCI SIGNATAIRE → CA Melun Val de Seine							2 CLS / 1 PRE
AUTRES SIGNATAIRES → Conseil général, Caisse d'allocations familiales, bailleurs sociaux, association MOUS							
COMMUNE	QUARTIERS PRIORITAIRES	PRIORITÉ	ZUS	ZRU	ZFU	POPULATION 2006	PRU
Melun	Quartiers Nord	1	•	•	•	18550	•

CUCS → Chelles / COMMUNE SIGNATAIRE → 1								1 CLS
AUTRES SIGNATAIRES → Conseil général, Caisse d'allocations familiales								
COMMUNE	QUARTIERS PRIORITAIRES	PRIORITÉ	ZUS	ZRU	ZFU	POPULATION 2006	PRU	
Chelles	La Grande Prairie	3	•			1911		
	Les Coudreaux	2				7714		

CUCS → Meaux / COMMUNE SIGNATAIRE → 1								2 CLS / 1 PRE
AUTRES SIGNATAIRES → Conseil général, Caisse d'allocations familiales, bailleurs sociaux								
COMMUNE	QUARTIERS PRIORITAIRES	PRIORITÉ	ZUS	ZRU	ZFU	POPULATION 2006	PRU	
Meaux	Beauval, La Pierre Collinet	1	•	•	•	22243	•	

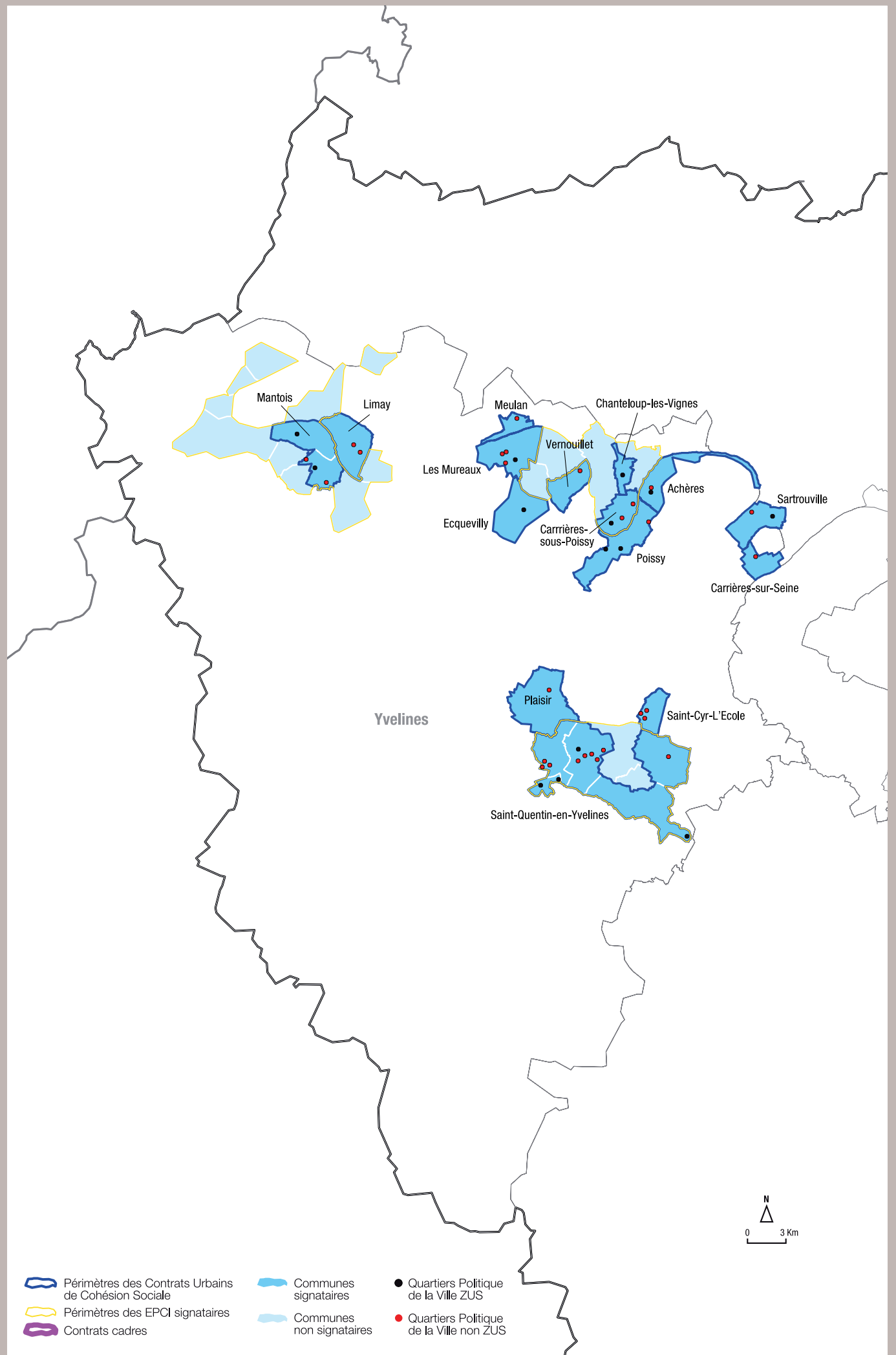
CUCS → Montereau-Fault-Yonne / COMMUNE SIGNATAIRE → 1								1 PRE
AUTRE SIGNATAIRE → Caisse d'allocations familiales								
COMMUNE	QUARTIER PRIORITAIRE	PRIORITÉ	ZUS	ZRU	ZFU	POPULATION 2006	PRU	
Montereau-Fault-Yonne	ZUP de Surville	1	•	•	•	7900	•	








CUCS → Nemours / COMMUNE SIGNATAIRE → 1							
AUTRES SIGNATAIRES → Conseil général, Caisse d'allocations familiales, bailleurs sociaux							
COMMUNE	QUARTIER PRIORITAIRE	PRIORITÉ	ZUS	ZRU	ZFU	POPULATION 2006	PRU
Nemours	ZUP du Mont Saint Martin	1	•			4652	•

CUCS → Provins / COMMUNE SIGNATAIRE → 1							
AUTRE SIGNATAIRE → Caisse d'allocations familiales							
COMMUNE	QUARTIER PRIORITAIRE	PRIORITÉ	ZUS	ZRU	ZFU	POPULATION 2006	PRU
Provins	Champbenoist	2	•	•		3182	

CUCS → Roissy-en-Brie / COMMUNE SIGNATAIRE → 1								1 CLS
AUTRE SIGNATAIRE → Conseil général								
COMMUNE	QUARTIERS PRIORITAIRES	PRIORITÉ	ZUS	ZRU	ZFU	POPULATION 2006	PRU	
Roissy-en-Brie	La Renardière	3				2101		
	Centre	3				1925		

Population communale 2006 en ZUS	
COMMUNES	POPULATION MUNICIPALE
Chelles	1911
Dammarié-les-Lys	7756
Émerainville	1675
Meaux	22243
Le Mée-sur-Seine	8788
Melun	18550
Montereau-Fault-Yonne	7900
Nemours	4652
Provins	3182



-  Périmètres des Contrats Urbains de Cohésion Sociale
-  Périmètres des EPCI signataires
-  Contrats cadres
-  Communes signataires
-  Communes non signataires
-  Quartiers Politique de la Ville ZUS
-  Quartiers Politique de la Ville non ZUS

Géographie prioritaire des contrats urbains de cohésion sociale

YVELINES → 78

CUCS → Saint-Quentin-en-Yvelines / COMMUNES SIGNATAIRES → 5 / EPCI SIGNATAIRE → CA de Saint Quentin en Yvelines 1 ASV / 3 PRE

COMMUNES	QUARTIERS PRIORITAIRES	PRIORITÉ	ZUS	ZRU	ZFU	POPULATION 2006	PRU
Élancourt	Les Sept Mares / La Grenouillère	2				1263	
	Les Nouveaux Horizons	2				3175	
	Les Petits Prés	2				3481	
Guyancourt	Le Pont du Rouitoir	2			1678		
Magny-les-Hameaux	Le Buisson	3	•			3781	
Trappes	Les Merisiers	1	•	•	•	18676	•
	La Boissière	1				393	
	Millon, Boubas	1				205	
	Cité Nouvelle	1				424	
	Jean Macé	1				2446	
	Centre, Jean Jaurès	1				538	
La Verrière	Le Bois de l'Étang	1	•			2548	•
	Quartier Orly Parc	1	•			2192	

CUCS → Mantois / COMMUNES SIGNATAIRES → 2 / EPCI SIGNATAIRE → CA de Mantes en Yvelines (CAMY) 2 ASV / 2 PRE

COMMUNES	QUARTIERS PRIORITAIRES	PRIORITÉ	ZUS	ZRU	ZFU	POPULATION 2006	PRU
Mantes-la-Jolie	Le Val Fourré	1	•	•	•	20981	•
Mantes-la-Ville	Merisiers, Plaisance	1	•			2531	
	Domaine de la Vallée (bas du)	1				1131	•
	Les Brouets	1				355	•

CUCS → Chanteloup-les-Vignes / COMMUNE SIGNATAIRE → 1 / EPCI SIGNATAIRE → CC des deux Rives de la Seine 1 ASV / 1 PRE

AUTRE SIGNATAIRE → bailleurs sociaux							
COMMUNE	QUARTIERS PRIORITAIRES	PRIORITÉ	ZUS	ZRU	ZFU	POPULATION 2006	PRU
Chanteloup-les-Vignes	La Cité : La Noë, Les Feucherets	1	•	•		6473	•

CUCS → Achères / COMMUNE SIGNATAIRE → 1 1 ASV / 1 PRE

COMMUNE	QUARTIERS PRIORITAIRES	PRIORITÉ	ZUS	ZRU	ZFU	POPULATION 2006	PRU
Achères	Le Champ de Villars, La Barricade, Les Plantes d'Hennemont	2	•	•		7568	
	La Sablière, Le Champs de Villars	2				948	

CUCS → Carrières-sur-Seine / COMMUNE SIGNATAIRE → 1 1 ASV

COMMUNE	QUARTIER PRIORITAIRE	PRIORITÉ	ZUS	ZRU	ZFU	POPULATION 2006	PRU
Carrières-sur-Seine	Les Alouettes	3				2377	

CUCS → Carrières-sous-Poissy / COMMUNE SIGNATAIRE → 1 1 PRE

COMMUNE	QUARTIERS PRIORITAIRES	PRIORITÉ	ZUS	ZRU	ZFU	POPULATION 2006	PRU
Carrières-sous-Poissy	Les Grésillons	2	•			6004	•
	Les Trois Tours	2				448	
	Ronceray	2				540	

CUCS → Ecquevilly / COMMUNE SIGNATAIRE → 1 1 PRE

AUTRE SIGNATAIRE → Syndicat Intercommunal du Val de Seine							
COMMUNE	QUARTIER PRIORITAIRE	PRIORITÉ	ZUS	ZRU	ZFU	POPULATION 2006	PRU
Ecquevilly	Cité du Parc	2	•	•		2422	•

CUCS → Les Mureaux / COMMUNE SIGNATAIRE → 1 **1 ASV / 1 PRU**

AUTRES SIGNATAIRES → bailleurs sociaux, Syndicat Intercommunal du Val de Seine

COMMUNE	QUARTIERS PRIORITAIRES	PRIORITÉ	ZUS	ZRU	ZFU	POPULATION 2006	PRU
Les Mureaux	Cinq Quartiers : Bécheville, Les Bougimonts, L'Île de France, La Vigne Blanche, Les Musiciens	1	•	•	•	13259	•
	Grand Ouest (en partie)	1				1409	
	Stade Garennes, Vannais	1				715	
	Cité Renault	1				1055	

CUCS → Limay / COMMUNE SIGNATAIRE → 1 **1 PRU**

COMMUNE	QUARTIERS PRIORITAIRES	PRIORITÉ	ZUS	ZRU	ZFU	POPULATION 2006	PRU
Limay	Gare Est	2				3785	
	Centre-Sud	2				2924	

CUCS → Meulan / COMMUNE SIGNATAIRE → 1

COMMUNE	QUARTIER PRIORITAIRE	PRIORITÉ	ZUS	ZRU	ZFU	POPULATION 2006	PRU
Meulan	Cité Le Paradis	3				2076	

CUCS → Plaisir / COMMUNE SIGNATAIRE → 1 **1 PRU**

COMMUNE	QUARTIER PRIORITAIRE	PRIORITÉ	ZUS	ZRU	ZFU	POPULATION 2006	PRU
Plaisir	Le Vallibout	2				3760	•

CUCS → Poissy / COMMUNE SIGNATAIRE → 1

COMMUNE	QUARTIERS PRIORITAIRES	PRIORITÉ	ZUS	ZRU	ZFU	POPULATION 2006	PRU
Poissy	Beauregard	2	•	•		7509	
	La Coudraie	2	•			1881	•
	Saint-Exupéry	2				771	

CUCS → Saint-Cyr-L'École / COMMUNE SIGNATAIRE → 1

COMMUNE	QUARTIERS PRIORITAIRES	PRIORITÉ	ZUS	ZRU	ZFU	POPULATION 2006	PRU
Saint-Cyr-l'École	Gérard Philipe	3				1036	
	La Fontaine Saint-Martin	3				3748	
	Dreyfus	3				913	

CUCS → Sartrouville / COMMUNE SIGNATAIRE → 1 **1 PRU**

COMMUNE	QUARTIERS PRIORITAIRES	PRIORITÉ	ZUS	ZRU	ZFU	POPULATION 2006	PRU
Sartrouville	Le Plateau, Cité des Indes	1	•	•	•	11528	•
	Le Vieux Pays	1				7537	

CUCS → Vernouillet / COMMUNE SIGNATAIRE → 1 **1 PRU**

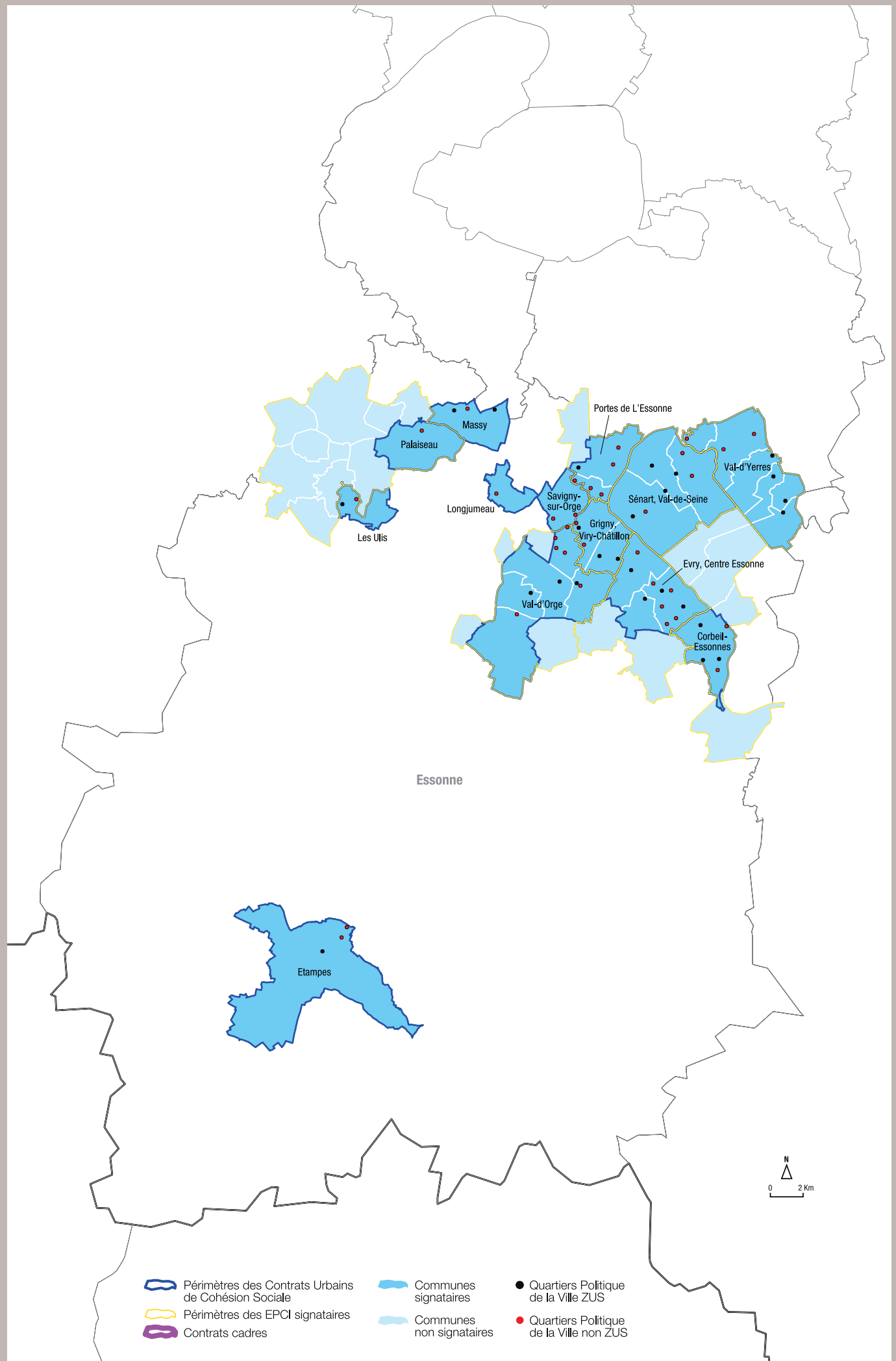
AUTRE SIGNATAIRE → bailleurs sociaux

COMMUNE	QUARTIER PRIORITAIRE	PRIORITÉ	ZUS	ZRU	ZFU	POPULATION 2006	PRU
Vernouillet	Cité du Parc	3				2389	

Population communale 2006 en ZUS

COMMUNES	POPULATION MUNICIPALE
Achères	7568
Aubergenville	4633
Carrières-sous-Poissy	6004
Chanteloup-les-Vignes	6473
Ecquevilly	2422
Magny-les-Hameaux	3781
Mantes-la-Jolie	20981

COMMUNES	POPULATION MUNICIPALE
Mantes-la-Ville	2531
Montigny-le-Bretonneux	3614
Les Mureaux	13259
Poissy	9391
Sartrouville	11528
Trappes	18676
La Verrière	4740



Géographie prioritaire des contrats urbains de cohésion sociale

ESSONNE → 91

CUCS → Val-d'Yerres / COMMUNES SIGNATAIRES → 6 / EPCI SIGNATAIRE → CA du Val d'Yerres							2 PRE
COMMUNES	QUARTIERS PRIORITAIRES	PRIORITÉ	ZUS	ZRU	ZFU	POPULATION 2006	PRU
Boussy-Saint-Antoine	Les Buissons, Les Marelles	3	•			1774	
Brunoy	Les Hautes Mardelles	2	•			3210	
Crosne	Maroc	3				n.d.	
Épinay-sous-Sénart	Cinéastes, La Plaine	1	•	•	•	11226	•
Quincy-sous-Sénart	Vieillet	2	•			2029	
Yerres	Tournelles	3				2053	
	Sablère	3				408	

CUCS → Val-d'Orge / COMMUNES SIGNATAIRES → 5 / EPCI SIGNATAIRE → CA du Val d'Orge							1 CLS / 3 PRE
COMMUNES	QUARTIERS PRIORITAIRES	PRIORITÉ	ZUS	ZRU	ZFU	POPULATION 2006	PRU
Brétigny-sur-Orge	Rosière	3				1636	
Fleury-Mérogis	Les Aunettes	3	•			1105	
	Résidences	3				1712	
Morsang-sur-Orge	Guérinière	3				913	
	Morlet	3				803	
	Lurçat	3				763	
	Louise Michel	3				1174	
Sainte-Geneviève-des-Bois	Les Aunettes	1	•	•		7777	•
Saint-Michel-sur-Orge	Bois des Roches	2	•			8744	

CUCS → Evry, Centre Essonne / COMMUNES SIGNATAIRES → 3 / EPCI SIGNATAIRE → CA d'Évry Centre Essonne							1 CLS / 2 ASV / 3 PRE
COMMUNES	QUARTIERS PRIORITAIRES	PRIORITÉ	ZUS	ZRU	ZFU	POPULATION 2006	PRU
Courcouronnes	Le Canal	1	•			8985	•
Évry	Les Pyramides	1	•		•	10034	•
	Parc aux Lièvres	2	•			3037	
	Passages	1				1692	
	Champtier du Coq	3				4539	
	Bois Sauvage	3				3381	•
	Les Aunettes	3				4070	
	Les Epinettes	3				5906	
Ris-Orangis	Grand Ensemble du Plateau	1	•			6886	
	Rénovation, les Oiseaux, Gare	3				1662	

CUCS → Sénart, Val-de-Seine / COMMUNES SIGNATAIRES → 3 / EPCI SIGNATAIRE → CA Sénart Val de Seine							3 PRE
COMMUNES	QUARTIERS PRIORITAIRES	PRIORITÉ	ZUS	ZRU	ZFU	POPULATION 2006	PRU
Draveil	L'Orme des Mazières, Danton	2	•			2285	•
	Les Bergeries*	2	•	•		2995	
	Brossolette	3				647	
Montgeron	La Prairie de l'Oly*	1	•			3291	•
	La Forêt	3				2430	
	Gaston Mangin	3				258	
Vigneux-sur-Seine	Les Bergeries*	2	•	•		2995	
	La Prairie de l'Oly*	1	•			3291	•
	La Croix Blanche	1	•	•		9632	•

CUCS → Grigny, Viry-Châtillon / COMMUNES SIGNATAIRES → 2 / EPCI SIGNATAIRE → CA Les Lacs de l'Essonne							2 CLS / 1 PRE
COMMUNES	QUARTIERS PRIORITAIRES	PRIORITÉ	ZUS	ZRU	ZFU	POPULATION 2006	PRU
Grigny	Grigny 2	1	•	•	•	13205	•
	La Grande Borne*	1	•	•	•	14103	•
Viry-Châtillon	La Grande Borne*	1	•	•	•	14103	•
	Cilof	2	•			4260	•
	Le Plateau	3				6581	
	Côteaux de l'Orge (Hors ZUS)	2				n.d.	

CUCS → Portes de L'Essonne / COMMUNES SIGNATAIRES → 2 / EPCI SIGNATAIRE → CC les Portes de l'Essonne							1 CLS / 1 PRE	
COMMUNES	QUARTIERS PRIORITAIRES	PRIORITÉ	ZUS	ZRU	ZFU	POPULATION 2006	PRU	
Athis-Mons	Le Noyer Renard	1	•			4756	•	
	Les Clos Nollet	3				1253		
	Le Val	3				3060		
Juvisy-sur-Orge	Gare	3				5067		
	Debussy, Champagne	3				561		
	Route Nationale 7	3				857		

CUCS → Corbeil-Essonnes / COMMUNE SIGNATAIRE → 1 / EPCI SIGNATAIRE → CA de Seine-Essonnes							1 CLS / 1 PRE	
COMMUNE	QUARTIERS PRIORITAIRES	PRIORITÉ	ZUS	ZRU	ZFU	POPULATION 2006	PRU	
Corbeil-Essonnes	La Nacelle	1	•			1284	•	
	Les Tarterêts	1	•	•	•	8332	•	
	Montconseil	1	•	•		2836	•	
	Rive droite	3				1264		
	Ermitage	3				1220		

CUCS → Palaiseau / COMMUNE SIGNATAIRE → 1 / EPCI SIGNATAIRE → CA du Plateau de Saclay								
COMMUNE	QUARTIERS PRIORITAIRES	PRIORITÉ	ZUS	ZRU	ZFU	POPULATION 2006	PRU	
Palaiseau	Pileu, Larris	3				1817		

CUCS → Etampes / COMMUNE SIGNATAIRE → 1							1 CLS / 1 PRE	
COMMUNE	QUARTIERS PRIORITAIRES	PRIORITÉ	ZUS	ZRU	ZFU	POPULATION 2006	PRU	
Étampes	Le Plateau de Guinette	2	•	•		3734		
	Emmaüs, Saint-Michel	2				666	•	
	Croix de Vernailles	2				1301		

CUCS → Les Ulis / COMMUNE SIGNATAIRE → 1							1 CLS / 1 PRE	
COMMUNE	QUARTIERS PRIORITAIRES	PRIORITÉ	ZUS	ZRU	ZFU	POPULATION 2006	PRU	
Les Ulis	Quartier Ouest	1	•			10544	•	
	Quartier Nord-Est	2				4731		

CUCS → Longjumeau / COMMUNE SIGNATAIRE → 1							1 PRE	
COMMUNE	QUARTIERS PRIORITAIRES	PRIORITÉ	ZUS	ZRU	ZFU	POPULATION 2006	PRU	
Longjumeau	Quartiers Sud	3				7347		

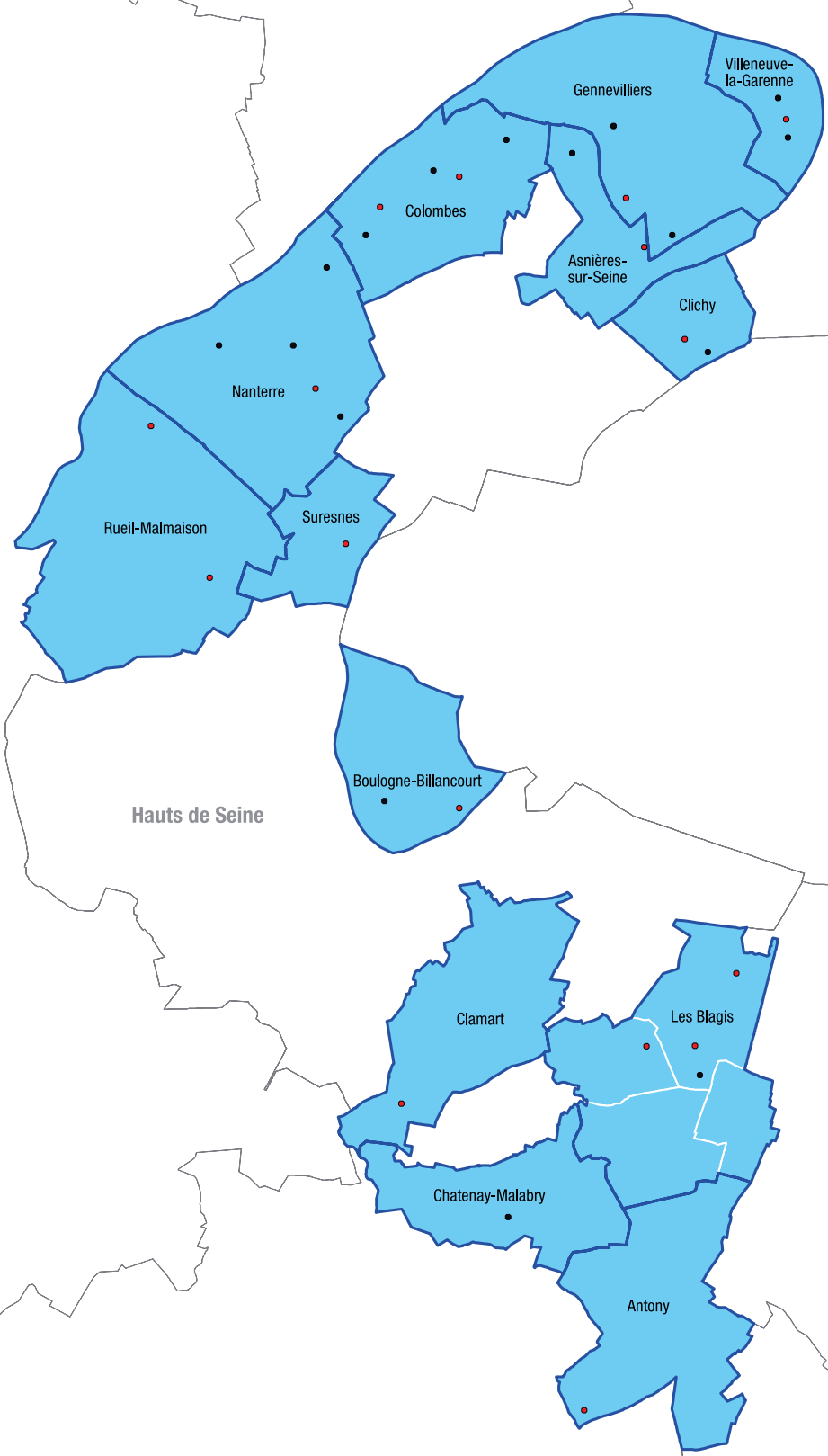
CUCS → Massy / COMMUNE SIGNATAIRE → 1							1 CLS / 1 PRE	
COMMUNES	QUARTIERS PRIORITAIRES	PRIORITÉ	ZUS	ZRU	ZFU	POPULATION 2006	PRU	
Massy	Le Grand Ensemble*	1	•	•		15296	•	
	Villaine	1	•			7351		
	Bièvre, Poterne	3				1453		
Antony	Le Noyer Doré (Hors ZUS)	1				n.d.		








CUCS → Savigny-sur-Orge / COMMUNE SIGNATAIRE → 1							1 CLS	
COMMUNE	QUARTIERS PRIORITAIRES	PRIORITÉ	ZUS	ZRU	ZFU	POPULATION 2006	PRU	
Savigny-sur-Orge	Grand Vaux	3				3959		
	Prés Saint-Martin	3				2597		

Population communale 2006 en ZUS	
COMMUNES	POPULATION MUNICIPALE
Athis-Mons	4756
Boussy-Saint-Antoine	1774
Brunoy	3210
Corbeil-Essonnes	12453
Courcouronnes	8985
Draveil	4066
Épinay-sous-Sénart	11226

Population communale 2006 en ZUS	
COMMUNES	POPULATION MUNICIPALE
Étampes	3734
Évry	13071
Fleury-Mérogis	1105
Grigny	25926
Massy	17697
Montgeron	1901
Quincy-sous-Sénart	2029

Population communale 2006 en ZUS	
COMMUNES	POPULATION MUNICIPALE
Ris-Orangis	6886
Sainte-Geneviève-des-Bois	7777
Saint-Michel-sur-Orge	8744
Vigneux-sur-Seine	12236
Viry-Châtillon	5642
Les Ulis	10544



- | | | |
|---|--|--|
|  Périmètres des Contrats Urbains de Cohésion Sociale |  Communes signataires |  Quartiers Politique de la Ville ZUS |
|  Périmètres des EPCI signataires |  Communes non signataires |  Quartiers Politique de la Ville non ZUS |
|  Contrats cadres | | |

Géographie prioritaire des contrats urbains de cohésion sociale

HAUTS-DE-SEINE → 92

CUCS → Les Blagis / COMMUNES SIGNATAIRES → 4 **2 ASV / 3 PRE**

AUTRE SIGNATAIRE → Conseil général

COMMUNES	QUARTIERS PRIORITAIRES	PRIORITÉ	ZUS	ZRU	ZFU	POPULATION 2006	PRU
Bagneux	Les Blagis*	1	•	•		18343	•
	Les Blagis (Hors ZUS Bagneux)	1				n.d.	
	Quartiers Nord	3				15627	
Bourg-la-Reine	Les Blagis*	1	•	•		18343	•
Fontenay-aux-Roses	Les Blagis*	1	•	•		18343	•
	Les Blagis (Hors ZUS Fontenay-aux-Roses)	3				n.d.	
Sceaux	Les Blagis*	1	•	•		18343	•

CUCS → Antony / COMMUNE SIGNATAIRE → 1 **1 ASV / 1 PRE**

AUTRE SIGNATAIRE → Conseil général

COMMUNE	QUARTIER PRIORITAIRE	PRIORITÉ	ZUS	ZRU	ZFU	POPULATION 2006	PRU
Antony	Le Grand Ensemble*	1	•	•		15296	•

CUCS → Asnières-sur-Seine / COMMUNE SIGNATAIRE → 1 **1 ASV / 1 PRE**

AUTRE SIGNATAIRE → Conseil général

COMMUNE	QUARTIERS PRIORITAIRES	PRIORITÉ	ZUS	ZRU	ZFU	POPULATION 2006	PRU
Asnières-sur-Seine	Quartiers Nord	1	•	•		16028	•
	Grésillons	2				10242	

CUCS → Boulogne-Billancourt / COMMUNE SIGNATAIRE → 1 **1 ASV / 1 PRE**

AUTRE SIGNATAIRE → Conseil général

COMMUNE	QUARTIERS PRIORITAIRES	PRIORITÉ	ZUS	ZRU	ZFU	POPULATION 2006	PRU
Boulogne-Billancourt	Pont de Sèvres	2	•			4814	•
	Square de l'Avre et des Moulineaux	2				2342	

CUCS → Chatenay-Malabry / COMMUNE SIGNATAIRE → 1 **1 ASV / 1 PRE**

AUTRE SIGNATAIRE → Conseil général

COMMUNE	QUARTIER PRIORITAIRE	PRIORITÉ	ZUS	ZRU	ZFU	POPULATION 2006	PRU
Châtenay-Malabry	La Butte Rouge	1	•	•		12025	•

CUCS → Clamart / COMMUNE SIGNATAIRE → 1 **1 ASV / 1 PRE**

AUTRE SIGNATAIRE → Conseil général

COMMUNE	QUARTIER PRIORITAIRE	PRIORITÉ	ZUS	ZRU	ZFU	POPULATION 2006	PRU
Clamart	Le Plateau	2				13152	

CUCS → Clichy / COMMUNE SIGNATAIRE → 1 **1 ASV / 1 PRE**

AUTRE SIGNATAIRE → Conseil général

COMMUNE	QUARTIERS PRIORITAIRES	PRIORITÉ	ZUS	ZRU	ZFU	POPULATION 2006	PRU
Clichy	Entrée de Ville : Victor Hugo	1	•			10143	•
	Bac d'Asnières-Béregovoy, Sanzillon (Hors ZUS)	1				n.d.	

CUCS → Colombes / COMMUNE SIGNATAIRE → 1 **1 ASV / 1 PRE**

AUTRE SIGNATAIRE → Conseil général

COMMUNE	QUARTIERS PRIORITAIRES	PRIORITÉ	ZUS	ZRU	ZFU	POPULATION 2006	PRU
Colombes	Europe, Ile Marante	1	•			10815	•
	Fossé Jean, Gare du Stade	1	•			14973	•
	Petit Colombes	1	•	•		9911	•
	Europe, Ile Marante. (Hors ZUS)	1				n.d.	
	Petit Colombes (Hors ZUS)	1				n.d.	

CUCS → Gennevilliers / COMMUNE SIGNATAIRE → 1							1 ASV / 1 PRE
AUTRE SIGNATAIRE → Conseil général							
COMMUNE	QUARTIERS PRIORITAIRES	PRIORITÉ	ZUS	ZRU	ZFU	POPULATION 2006	PRU
Gennevilliers	Le Luth	1	•			8211	•
	Les Grésillons	1	•	•		7555	•
	Les Agnettes	1				8152	

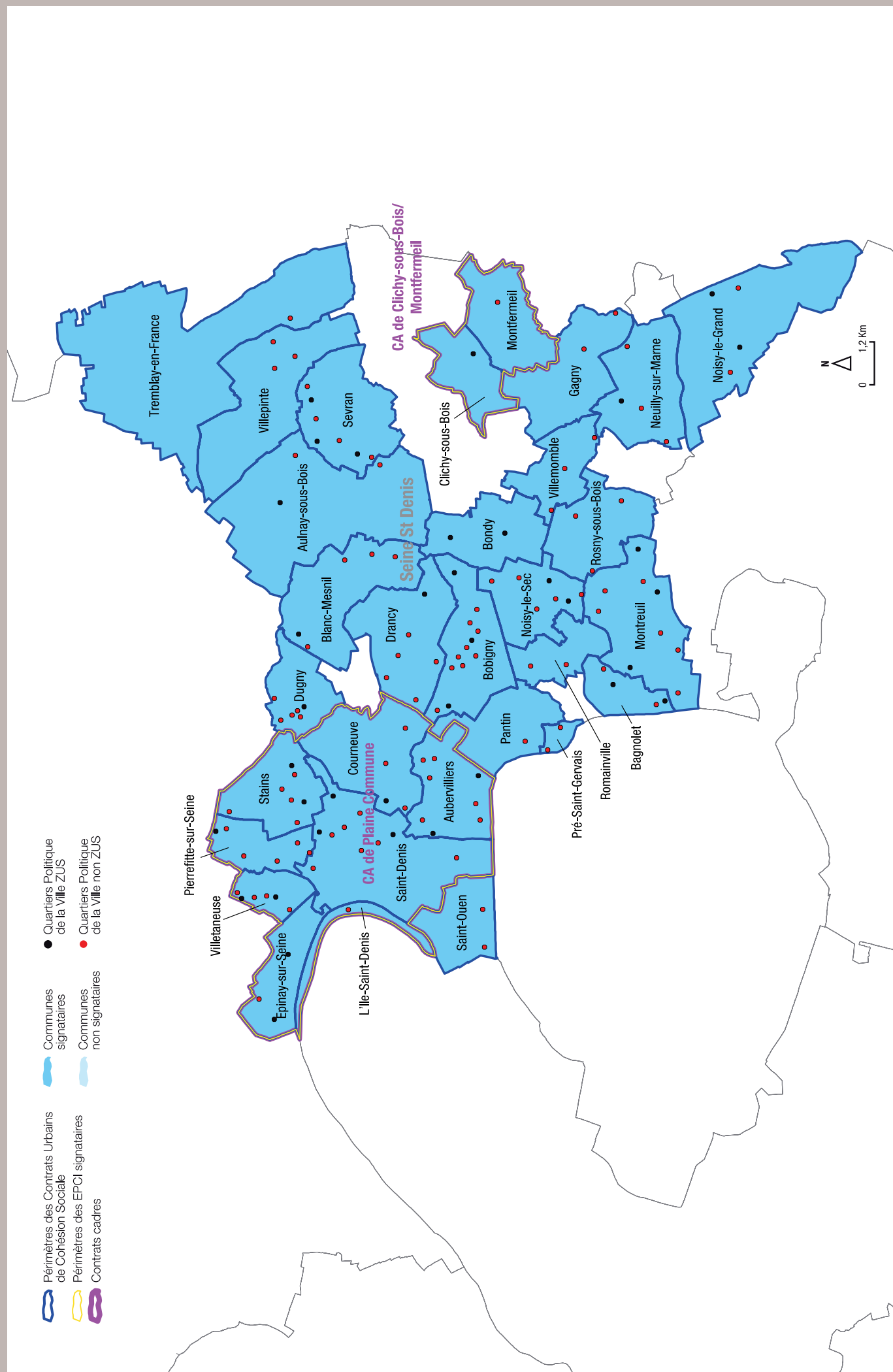
CUCS → Nanterre / COMMUNE SIGNATAIRE → 1							1 ASV / 1 PRE
AUTRE SIGNATAIRE → Conseil général							
COMMUNE	QUARTIERS PRIORITAIRES	PRIORITÉ	ZUS	ZRU	ZFU	POPULATION 2006	PRU
Nanterre	Chemin de l'Île	1	•			8721	
	Le Parc	1	•			13707	
	Provinces Françaises, Marcellin Berthelot, Anatole France	1	•			8573	•
	Petit Nanterre	1	•	•		8804	•
	Le Parc (Hors ZUS)	1				n.d.	

CUCS → Rueil-Malmaison / COMMUNE SIGNATAIRE → 1							1 ASV / 1 PRE
AUTRE SIGNATAIRE → Conseil général							
COMMUNE	QUARTIERS PRIORITAIRES	PRIORITÉ	ZUS	ZRU	ZFU	POPULATION 2006	PRU
Rueil-Malmaison	La Fouilleuse	2				2505	•
	Plaine Gare	2				4584	

CUCS → Suresnes / COMMUNE SIGNATAIRE → 1							1 ASV
AUTRE SIGNATAIRE → Conseil général							
COMMUNE	QUARTIER PRIORITAIRE	PRIORITÉ	ZUS	ZRU	ZFU	POPULATION 2006	PRU
Suresnes	Le Quadrant	2				2455	

CUCS → Villeneuve-la-Garenne / COMMUNE SIGNATAIRE → 1							1 ASV / 1 PRE
AUTRE SIGNATAIRE → Conseil général							
COMMUNE	QUARTIERS PRIORITAIRES	PRIORITÉ	ZUS	ZRU	ZFU	POPULATION 2006	PRU
Villeneuve-la-Garenne	Seine Sablière	1	•			4382	•
	La Caravelle	1	•	•		5137	•
	La Caravelle, Sablière transition (Hors ZUS)	1				2269	

Population communale 2006 en ZUS	
COMMUNES	POPULATION MUNICIPALE
Antony	4950
Asnières-sur-Seine	16028
Bagneux	11039
Boulogne-Billancourt	4814
Bourg-la-Reine	1338
Châtenay-Malabry	12025
Clichy	10143
Colombes	35699
Fontenay-aux-Roses	3594
Gennevilliers	15766
Nanterre	39806
Sceaux	2372
Villeneuve-la-Garenne	9519



Géographie prioritaire des contrats urbains de cohésion sociale

SEINE-SAINT-DENIS → 93

CUCS → Aubervilliers / COMMUNE SIGNATAIRE → 1							1 CLS / 1 ASV / 1 PRE	
COMMUNE	QUARTIERS PRIORITAIRES	PRIORITÉ	ZUS	ZRU	ZFU	POPULATION 2006	PRU	
Aubervilliers	Landy*	1	•			1964	•	
	Villette, Quatre Chemins*	1	•			29223	•	
	Maladrierie, Emile Dubois	1				9178	•	
	Landy (Hors ZUS)	1				n.d.		
	Landy, Plaine, Macreux, Pressensé	1				762		
	Villette, Quatre Chemins (Hors ZUS)	1				n.d.		
	La Frette, Vallès	1				6489		
	Robespierre, Cochenne, Péri	1				6105		

CUCS → Aulnay-sous-Bois / COMMUNE SIGNATAIRE → 1							1 ASV / 1 PRE	
COMMUNES	QUARTIERS PRIORITAIRES	PRIORITÉ	ZUS	ZRU	ZFU	POPULATION 2006	PRU	
Aulnay-sous-Bois	La Rose des Vents, Cité Emmaüs, Le Merisier, Les Etangs	1	•	•	•	22471	•	
	Mitry Ambourget, Savigny, Gros Saule (Hors ZUS)	1				15791		
	Chanteloup	1				1330		

CUCS → Bagnolet / COMMUNE SIGNATAIRE → 1							1 ASV / 1 PRE	
COMMUNE	QUARTIERS PRIORITAIRES	PRIORITÉ	ZUS	ZRU	ZFU	POPULATION 2006	PRU	
Bagnolet	Les Coutures	1	•			3465		
	Malassis	1	•			6674	•	
	Malassis (Hors ZUS)	1				n.d.	•	
	Les Coutures (Hors ZUS)	1				n.d.		

CUCS → Blanc-Mesnil / COMMUNE SIGNATAIRE → 1							1 ASV	
COMMUNE	QUARTIERS PRIORITAIRES	PRIORITÉ	ZUS	ZRU	ZFU	POPULATION 2006	PRU	
Le Blanc-Mesnil	Pont Yblon*, Quartiers Nord : Cité 212*, Grand Ensemble des Tilleuls, Cité Floréal Aviation	1	•	•	•	13098	•	
	Sud	1				4637	•	
	Centre	1				1985		
	Pont Yblon (Hors ZUS)	1				n.d.		
	Gare	1				3131		

CUCS → Bobigny / COMMUNE SIGNATAIRE → 1							1 ASV	
COMMUNE	QUARTIERS PRIORITAIRES	PRIORITÉ	ZUS	ZRU	ZFU	POPULATION 2006	PRU	
Bobigny	Karl Marx, Paul Eluard	1	•			6235	•	
	Etoile, Grémillon, Pont de Pierre*, Les Courtillères*	1	•		•	11210	•	
	L'Abreuvoir*	1	•	•		6423	•	
	Paul Vaillant, Couturier, Sablons, Picasso	1				2081		
	H. Barbusse, J.Moulin, Ferme, A. Malraux, A. Rimbaud	1				3478		
	Amitié	1				577		
	Grémillon	1				n.d.		
	Libération, Gabriel Péri	1				1814		
	Bons Enfants, Cerisiers	1				2288		
	Berlioz	1				2862		
	Etoile, Grémillon, Pont de Pierre, Les Courtillères (Hors ZUS)	1				n.d.		
	Allende, Chemin Vert	1				4378		

CUCS → Bondy / COMMUNE SIGNATAIRE → 1							1 ASV	
COMMUNE	QUARTIERS PRIORITAIRES	PRIORITÉ	ZUS	ZRU	ZFU	POPULATION 2006	PRU	
Bondy	Quartier Blanqui	1	•			6282		
	Quartier Nord	1	•	•	•	9313	•	

CUCS → Clichy-sous-Bois / COMMUNE SIGNATAIRE → 1							1 ASV
COMMUNES	QUARTIERS PRIORITAIRES	PRIORITÉ	ZUS	ZRU	ZFU	POPULATION 2006	PRU
Clichy-sous-Bois	Grand Ensemble* (Haut et Bas)	1	•	•	•	30327	•

CUCS → La Courneuve / COMMUNE SIGNATAIRE → 1							1 CLS / 1 ASV / 1 PRE
COMMUNE	QUARTIERS PRIORITAIRES	PRIORITÉ	ZUS	ZRU	ZFU	POPULATION 2006	PRU
La Courneuve	Les 4000	1	•	•	•	15124	•
	Quatre Routes	1				9523	
	Centre-ville	1				9120	
	Les 4000 (Hors ZUS)	1				n.d.	

CUCS → Drancy / COMMUNE SIGNATAIRE → 1							1 PRE
COMMUNE	QUARTIERS PRIORITAIRES	PRIORITÉ	ZUS	ZRU	ZFU	POPULATION 2006	PRU
Drancy	Cité Marcel Cachin, Jules Auffrey, La Muette	1	•			3295	•
	L'Abreuvoir*	1	•	•		6423	•
	Avenir Parisien, Cité Diderot	1				3043	
	Nord	1				2679	•
	Gaston Roulaud	1				2249	
	Centre-ville, Paul Vaillant Couturier, Marcel Paul	1				4125	
	Pierre Semard	1				521	•

CUCS → Dugny / COMMUNE SIGNATAIRE → 1							1 ASV
COMMUNE	QUARTIERS PRIORITAIRES	PRIORITÉ	ZUS	ZRU	ZFU	POPULATION 2006	PRU
Dugny	Quartier Sud	1	•			3250	
	Pont Yblon*, Quartiers Nord : Cité 212*, Grand Ensemble des Tilleuls, Cité Floréal Aviation	1	•	•	•	13098	•
	Larivière	1				287	
	Langevin	1				1082	
	Allende	1				420	
	Moulin	1				838	
	Thorez	1				284	

CUCS → Epinay-sur-Seine / COMMUNE SIGNATAIRE → 1							1 CLS / 1 ASV / 1 PRE
COMMUNE	QUARTIERS PRIORITAIRES	PRIORITÉ	ZUS	ZRU	ZFU	POPULATION 2006	PRU
Epinay-sur-Seine	La Source, Les Presles, Le Centre	1	•			22706	•
	Orgemont	1	•	•	•	10871	•
	77, Avenue d'Enghien	1				775	•

CUCS → Gagny / COMMUNE SIGNATAIRE → 1							1 CLS
COMMUNE	QUARTIERS PRIORITAIRES	PRIORITÉ	ZUS	ZRU	ZFU	POPULATION 2006	PRU
Gagny	Peupliers	1				1616	
	Chesnay	1				2000	

CUCS → L'Île-Saint-Denis / COMMUNE SIGNATAIRE → 1							1 CLS / 1 PRE
COMMUNE	QUARTIER PRIORITAIRE	PRIORITÉ	ZUS	ZRU	ZFU	POPULATION 2006	PRU
L'Île-Saint-Denis	L'Île-Saint-Denis (Commune)	1				7148	

CUCS → Montfermeil / COMMUNE SIGNATAIRE → 1							1 ASV / 1 PRE
COMMUNE	QUARTIERS PRIORITAIRES	PRIORITÉ	ZUS	ZRU	ZFU	POPULATION 2006	PRU
Montfermeil	Grand Ensemble* (Haut et Bas)	1	•	•	•	30327	•
	Lucien Noël (Hors ZUS)	2				n.d.	

CUCS → Montreuil / COMMUNE SIGNATAIRE → 1							1 ASV / 1 PRE	
COMMUNE	QUARTIERS PRIORITAIRES	PRIORITÉ	ZUS	ZRU	ZFU	POPULATION 2006	PRU	
Montreuil	Grands Pêcheurs, Bel Air	1	•			5992	•	
	La Noue	1	•			6117		
	Montreau, Ruffins	1	•			3930		
	Branly, Boissière	1				6965		
	Centre-ville, Jean Moulin, Espoir, Fédération	1				5542		
	Montreau, Ruffins (Hors ZUS)	1				n.d.		
	Ramenas, Fabien Lagrange	1				7273		
	Bas Montreuil Est	1				247		
	Bas Montreuil Ouest	3				9736		

CUCS → Neuilly-sur-Marne / COMMUNE SIGNATAIRE → 1							1 PRE	
COMMUNE	QUARTIERS PRIORITAIRES	PRIORITÉ	ZUS	ZRU	ZFU	POPULATION 2006	PRU	
Neuilly-sur-Marne	Les Fauvettes	1	•	•	•	11059	•	
	Avenir	1				1883		
	Primevères	1				2835		
	Les Fauvettes (Hors ZUS)	1				n.d.		

CUCS → Noisy-le-Grand / COMMUNE SIGNATAIRE → 1							1 ASV	
COMMUNE	QUARTIERS PRIORITAIRES	PRIORITÉ	ZUS	ZRU	ZFU	POPULATION 2006	PRU	
Noisy-le-Grand	Champy	1	•			4918	•	
	Le Pavé Neuf	1	•			7240	•	
	Pavé Neuf, Mont d'Est	1				3039		
	Champy, Hauts Bâtons, Butte Vert	1				5502		

CUCS → Noisy-le-Sec / COMMUNE SIGNATAIRE → 1							1 ASV	
COMMUNE	QUARTIERS PRIORITAIRES	PRIORITÉ	ZUS	ZRU	ZFU	POPULATION 2006	PRU	
Noisy-le-Sec	La Boissière	1	•			1188		
	Le Londeau	1	•	•		6537		
	Sablrière, Petit Noisy Nord, Canal de l'Ourcq	1				1855		
	Centre-ville, Mairie	1				1599		
	Allende, Langevin (Hors ZUS)	1				720		
	Renardière	1				553		
	Aviateurs	1				463		

CUCS → Pantin / COMMUNE SIGNATAIRE → 1							1 ASV / 1 PRE	
COMMUNE	QUARTIERS PRIORITAIRES	PRIORITÉ	ZUS	ZRU	ZFU	POPULATION 2006	PRU	
Pantin	Villette, Quatre Chemins*	1	•			29223	•	
	Etoile, Grémillon, Pont de Pierre*, Les Courtillères*	1	•		•	11210	•	
	Hoche, Sept Arpents	1				16846		

CUCS → Pierrefitte-sur-Seine / COMMUNE SIGNATAIRE → 1							1 CLS / 1 ASV / 1 PRE	
COMMUNE	QUARTIERS PRIORITAIRES	PRIORITÉ	ZUS	ZRU	ZFU	POPULATION 2006	PRU	
Pierrefitte-sur-Seine	Les Poètes	1	•			2980	•	
	Joncherolles	1				2031		
	Lavoisier	1				1935	•	
	Jean Vilard, Jean Jaurès	1				627		
	Langevin	1				873	•	

CUCS → Pré-Saint-Gervais / COMMUNE SIGNATAIRE → 1							1 ASV	
COMMUNE	QUARTIERS PRIORITAIRES	PRIORITÉ	ZUS	ZRU	ZFU	POPULATION 2006	PRU	
Le Pré-Saint-Gervais	Sept Arpents, Stalingrad	1				2877		
	Gabriel Péri, Centre, Séverine	1				7322		

CUCS → Romainville / COMMUNE SIGNATAIRE → 1							
COMMUNE	QUARTIERS PRIORITAIRES	PRIORITÉ	ZUS	ZRU	ZFU	POPULATION 2006	PRU
Romainville	Bas Pays	1				3068	
	Cachin, Carnot, Centre, Gagarine	1				9864	•

CUCS → Rosny-sous-Bois / COMMUNE SIGNATAIRE → 1							
COMMUNE	QUARTIERS PRIORITAIRES	PRIORITÉ	ZUS	ZRU	ZFU	POPULATION 2006	PRU
Rosny-sous-Bois	Boissière, Colline	1				8242	
	Pré Gentil	1				7053	
	Marnaudes, Bois Perrier	1				7630	

CUCS → Saint-Denis / COMMUNE SIGNATAIRE → 1							
COMMUNE	QUARTIERS PRIORITAIRES	PRIORITÉ	ZUS	ZRU	ZFU	POPULATION 2006	PRU
Saint-Denis	Landy*	1	•			1964	•
	Cité Allende	1	•			2670	
	Les Francs Moisins, Bel Air	1	•			9293	•
	Floréal, Saussaie	1	•	•		5417	•
	Mutuelle, Barbusse, Rolland, Cachin	1				6955	
	La Plaine	1				6953	
	Centre-ville, Basilique	1				6746	
	Cité Allende (Hors ZUS)	1				1990	
	Semard, Delaune, Guyemer	1				4666	•
	Joliot Curie, Saint-Rémy, Champ de Courses	1				5478	•
	Les Francs Moisins, Bel Air (Hors ZUS)	1				n.d.	

CUCS → Saint-Ouen / COMMUNE SIGNATAIRE → 1							
COMMUNE	QUARTIERS PRIORITAIRES	PRIORITÉ	ZUS	ZRU	ZFU	POPULATION 2006	PRU
Saint-Ouen	Victor Hugo, Payret Zola	1				6236	
	Rosiers, Les Puces	1				7906	

CUCS → Sevrans / COMMUNE SIGNATAIRE → 1							
COMMUNE	QUARTIERS PRIORITAIRES	PRIORITÉ	ZUS	ZRU	ZFU	POPULATION 2006	PRU
Sevrans	Les Beaudottes	1	•	•	•	9058	•
	Pont Blanc	1	•	•		6902	•
	Rougemont	1	•	•		6460	•
	Primevères, Savigny	1				6185	
	Les Beaudottes (Hors ZUS)	1				1864	
	Pont Blanc (Hors ZUS)	1				n.d.	
	Rougemont (Hors ZUS)	1				n.d.	

CUCS → Stains / COMMUNE SIGNATAIRE → 1							
COMMUNES	QUARTIERS PRIORITAIRES	PRIORITÉ	ZUS	ZRU	ZFU	POPULATION 2006	PRU
Pierrefitte-sur-Seine	Jules Chatenay	1				833	
Stains	Clos Saint Lazare, Allende	1	•	•	•	10533	•
	Moulin Neuf	1	•	•		1276	•
	Centre-ville	1				3645	
	Maroc	1				2660	
	Cité Jardin	1				3304	•
	Clos Saint lazare (Hors ZUS)	1				522	
	Moulin Neuf (Hors ZUS)	1				n.d.	

CUCS → Tremblay-en-France / COMMUNE SIGNATAIRE → 1							
COMMUNE	QUARTIER PRIORITAIRE	PRIORITÉ	ZUS	ZRU	ZFU	POPULATION 2006	PRU
Tremblay-en-France	Centre-ville	1				8750	

CUCS → Villemomble / COMMUNE SIGNATAIRE → 1

COMMUNE	QUARTIERS PRIORITAIRES	PRIORITÉ	ZUS	ZRU	ZFU	POPULATION 2006	PRU
Villemomble	Marnaudes	1				2092	•
	Trois Frères	1				1593	
	Benoni, Eustache	1				1168	

CUCS → Villepinte / COMMUNE SIGNATAIRE → 1**1 ASV**

COMMUNE	QUARTIERS PRIORITAIRES	PRIORITÉ	ZUS	ZRU	ZFU	POPULATION 2006	PRU
Villepinte	Mallet	1				2069	•
	Picasso, Pasteur	1				2815	
	Europe	1				807	

CUCS → Villetaneuse / COMMUNE SIGNATAIRE → 1**1 CLS / 1 ASV / 1 PRE**

COMMUNES	QUARTIERS PRIORITAIRES	PRIORITÉ	ZUS	ZRU	ZFU	POPULATION 2006	PRU
Villetaneuse	Allende	1	•			1179	•
	Grandcoing	1	•			1299	•
	Langevin, Saint-Leu	1				3440	
	Centre-ville	1				2771	
	Grandcoing, Quartier Nord (Hors ZUS)	1				1264	
	Allende (Hors ZUS)	1				n.d.	

Contrats-cadre

CUCS → Contrat cadre de Plaine Commune / EPCI SIGNATAIRE → CA Plaine Commune

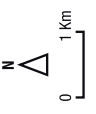
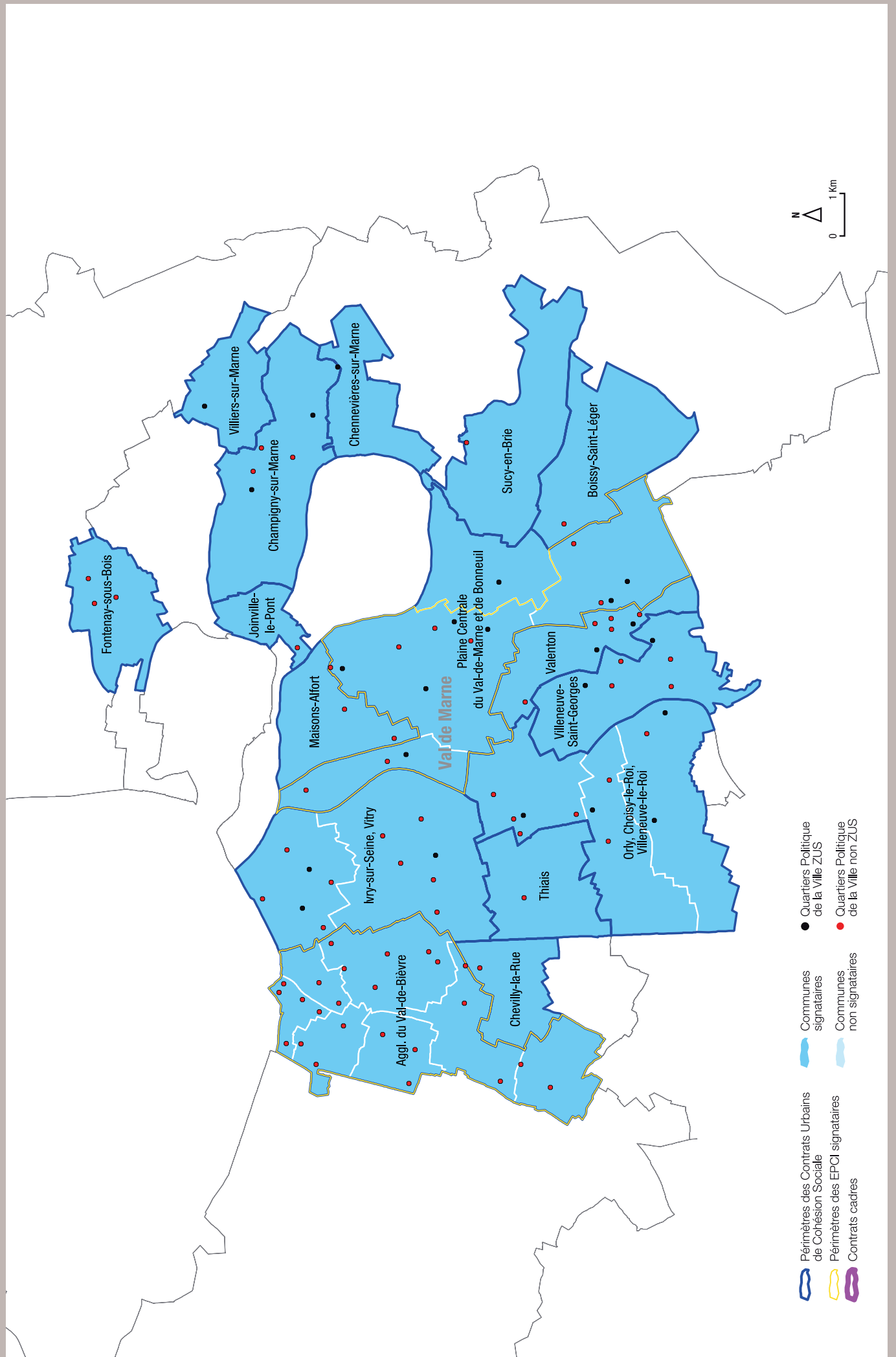
CUCS RATTACHÉS → Epinay-sur-Seine, Villetaneuse, Stains, Pierrefitte-sur-Seine, L'Île-saint-Denis, Saint-Denis, Sainr-Ouen, La Courneuve, Aubervilliers








CUCS → Contrat cadre de Clichy-sous-Bois/Montfermeil / EPCI SIGNATAIRE → CA de Clichy sous Bois - Montfermeil

CUCS RATTACHÉS → Clichy-sous-Bois, Montfermeil

Population communale 2006 en ZUS

COMMUNES	POPULATION MUNICIPALE
Aubervilliers	21787
Aulnay-sous-Bois	22471
Bagnolet	10140
Le Blanc-Mesnil	12288
Bobigny	18195
Bondy	15595
Clichy-sous-Bois	22174
La Courneuve	15124
Drancy	4116
Dugny	4061
Épinay-sur-Seine	33577
Montfermeil	8153
Montreuil	16039
Neuilly-sur-Marne	11059
Noisy-le-Grand	12158
Noisy-le-Sec	7725
Pantin	13532
Pierrefitte-sur-Seine	2980
Saint-Denis	18101
Sevran	22420
Stains	11809
Villetaneuse	2479



-  Périmètres des Contrats Urbains de Cohésion Sociale
-  Périmètres des EPCI signataires
-  Contrats cadres
-  Communes signataires
-  Communes non signataires
-  Quartiers Politique de la Ville ZUS
-  Quartiers Politique de la Ville non ZUS

Géographie prioritaire des contrats urbains de cohésion sociale

VAL-DE-MARNE → 94

CUCS → Agglomération du Val-de-Bièvre / COMMUNES SIGNATAIRES → 7 / EPCI SIGNATAIRE → CA Val de Bièvre							2 ASV / 1 PRE	
COMMUNE	QUARTIERS PRIORITAIRES	PRIORITÉ	ZUS	ZRU	ZFU	POPULATION 2006	PRU	
Arcueil	Chaperon Vert	2				1727	•	
	La Vache Noire	3				725	•	
	Les Quatre Cités	3				2535		
Cachan	Cité Jardins	2				2281		
	La Plaine	2				4956		
	Coustet	3				1270		
Fresnes	Résidence Val-de-Bièvre	3				578		
	Vallée aux Renards, Les Groux	3				1512		
Gentilly	Chaperon Vert	2				1913	•	
	Frileuse	3				1177		
	Victor Hugo	2				2149		
	Reine Blanche	3				1157		
	Gabriel Péri	2				1655		
L'Haÿ-les-Roses	Lallier, Paul Hochart	2				4143		
	La Vallée aux Renards	3				2547		
	Jardins Parisiens	3				4135		
Le Kremlin-Bicêtre	Les Closeaux, Les Martinets	2				2381		
	Barnuffles	3				672		
Villejuif	Lebon, Mermoz, Lozaitz	2				6002		
	Maurice Thorez	3				2493		
	Alexandre Dumas	3				1030		
	Pasteur	3				2386		
	Vercors	3				1019		
	Delaune	3				878		

CUCS → Plaine Centrale du Val-de-Marne, Bonneuil / COMMUNES SIGNATAIRES → 4 / EPCI SIGNATAIRE → CA Plaine Centrale du Val de Marne							2 CLS / 1 ASV / 3 PRE	
AUTRE SIGNATAIRE → bailleurs sociaux								
COMMUNES	QUARTIERS PRIORITAIRES	PRIORITÉ	ZUS	ZRU	ZFU	POPULATION 2006	PRU	
Alfortville	Quartiers Sud (Grand Ensemble)	1	•	•		7761	•	
	Quartiers Nord	3				13317		
Bonneuil-sur-Marne	Le Grand Ensemble, Cité Fabien	1	•			10354	•	
Créteil	Les Planètes, Bleuets, Bardières	2	•			5321	•	
	Habette, Square Martinez, Côte d'Or	2	•			5014		
	Palais, Sablières	2	•			4942	•	
	Hauts du Mont Mesly	1	•	•		3042	•	
	Haut Montmesly (Hors Zus)	1				n.d.		
	Palais-Sablère (Hors Zus)	2				n.d.		
	Bas Montmesly (Hors Zus)	2				n.d.		
	Les Bleuets (Hors ZUS)	3				n.d.		
Limeil-Brévannes	Résidence du Parc (Saint Martin)	1	•			1380		
	Ile de France	2	•			1153	•	
	Saint-Martin (Hors ZUS)	1				n.d.		
	La Hêtraie	3				894		

CUCS → Orly, Choisy-le-Roi, Villeneuve-le-Roi / COMMUNES SIGNATAIRES → 3 **1 ASV / 2 PRU**

COMMUNES	QUARTIERS PRIORITAIRES	PRIORITÉ	ZUS	ZRU	ZFU	POPULATION 2006	PRU
Choisy-le-Roi	Les Dalles	2	•			2862	•
	Le Grand Ensemble* : Les Navigateurs	1	•	•	•	13298	•
	Grand ensemble (Hors ZUS Choisy)	1				n.d.	
	Centre II (Hors ZUS)	2				2069	
	Groupe Brossolette	3				1011	
	Allée Gabriel	3				1415	
Orly	Le Grand Ensemble* : Les Navigateurs	1	•	•	•	13298	•
	Grand ensemble (Hors ZUS Orly)	1				n.d.	
	Nouvelet, Les Saules	2				2910	
Villeneuve-le-Roi	Quartier du Bord de l'Eau (Cité Paul Bert)	1	•			1562	•
	Haut Pays et Gruisie	3	•			1615	•
	Paul Bert (Hors ZUS)	1				397	

CUCS → Ivry-sur-Seine, Vitry / COMMUNES SIGNATAIRES → 2 **2 ASV**

COMMUNES	QUARTIERS PRIORITAIRES	PRIORITÉ	ZUS	ZRU	ZFU	POPULATION 2006	PRU
Ivry-sur-Seine	Cité Gagarine	1	•			5750	•
	Pierre et Marie Curie	2	•			6470	
	Port	1				8600	
	Mirabeau	2				2463	
	Pierre et Marie Curie, Verollot (Hors Zus)	2				n.d.	
	Fort	3				1710	
Vitry-sur-Seine	Grand Ensemble Ouest et Est : Balzac, Les Maronniers, Les Montagnards	1	•	•	•	24077	•
	Marché Barbusse	1				7746	
	Grand ensemble Est (Hors ZUS)	1				n.d.	
	Grand Ensemble Ouest (Hors ZUS)	1				n.d.	
	Groult, Ferme Sud	2				576	
	Colonel Fabien	3				1501	

CUCS → Boissy-Saint-Léger / COMMUNE SIGNATAIRE → 1

COMMUNE	QUARTIER PRIORITAIRE	PRIORITÉ	ZUS	ZRU	ZFU	POPULATION 2006	PRU
Boissy-Saint-Léger	La Haie Griselle	3				8433	

CUCS → Champigny-sur-Marne / COMMUNE SIGNATAIRE → 1 **1 ASV**

COMMUNE	QUARTIERS PRIORITAIRES	PRIORITÉ	ZUS	ZRU	ZFU	POPULATION 2006	PRU
Champigny-sur-Marne	Cité Jardins, Les Boullereaux	1	•	•		5666	•
	Le Bois l'Abbé*	1	•	•	•	14408	•
	Les Mordacs	1	•	•	•	4753	•
	Les Mordacs (Hors ZUS)	1				n.d.	
	Les Quatre Cités (Hors ZUS)	1				n.d.	
	Plateau	3				2988	

CUCS → Chennevières-sur-Marne / COMMUNE SIGNATAIRE → 1

COMMUNE	QUARTIERS PRIORITAIRES	PRIORITÉ	ZUS	ZRU	ZFU	POPULATION 2006	PRU
Chennevières-sur-Marne	Le Bois l'Abbé*	1	•	•	•	14408	•
	Les Mordacs	1	•	•	•	4753	•

CUCS → Chevilly-la-Rue / COMMUNE SIGNATAIRE → 1

COMMUNE	QUARTIERS PRIORITAIRES	PRIORITÉ	ZUS	ZRU	ZFU	POPULATION 2006	PRU
Chevilly-Larue	Sorbiers	3				2356	

CUCS → Fontenay-sous-Bois / COMMUNE SIGNATAIRE → 1							1 PRE
COMMUNE	QUARTIERS PRIORITAIRES	PRIORITÉ	ZUS	ZRU	ZFU	POPULATION 2006	PRU
Fontenay-sous-Bois	Les Larris	2				7252	
	Jean Zay	3				2701	
	Bois Cadet, La Redoute	3				1513	

CUCS → Joinville-le-Pont / COMMUNE SIGNATAIRE → 1							
COMMUNE	QUARTIERS PRIORITAIRES	PRIORITÉ	ZUS	ZRU	ZFU	POPULATION 2006	PRU
Joinville-le-Pont	Leclerc	3				1870	

CUCS → Maisons-Alfort / COMMUNE SIGNATAIRE → 1							
COMMUNES	QUARTIERS PRIORITAIRES	PRIORITÉ	ZUS	ZRU	ZFU	POPULATION 2006	PRU
Alfortville	Grand Ensemble, Quartier Sud (Hors ZUS)	1				n.d.	
Maisons-Alfort	Centre, Vert-de-Maison	3				4894	
	Les Juilliottes	3				5818	

CUCS → Sucy-en-Brie / COMMUNE SIGNATAIRE → 1							
COMMUNE	QUARTIER PRIORITAIRE	PRIORITÉ	ZUS	ZRU	ZFU	POPULATION 2006	PRU
Sucy-en-Brie	La Fosse Rouge	3				2301	

CUCS → Thiais / COMMUNE SIGNATAIRE → 1							
COMMUNE	QUARTIER PRIORITAIRE	PRIORITÉ	ZUS	ZRU	ZFU	POPULATION 2006	PRU
Thiais	Les Grands Champs	2				3068	•

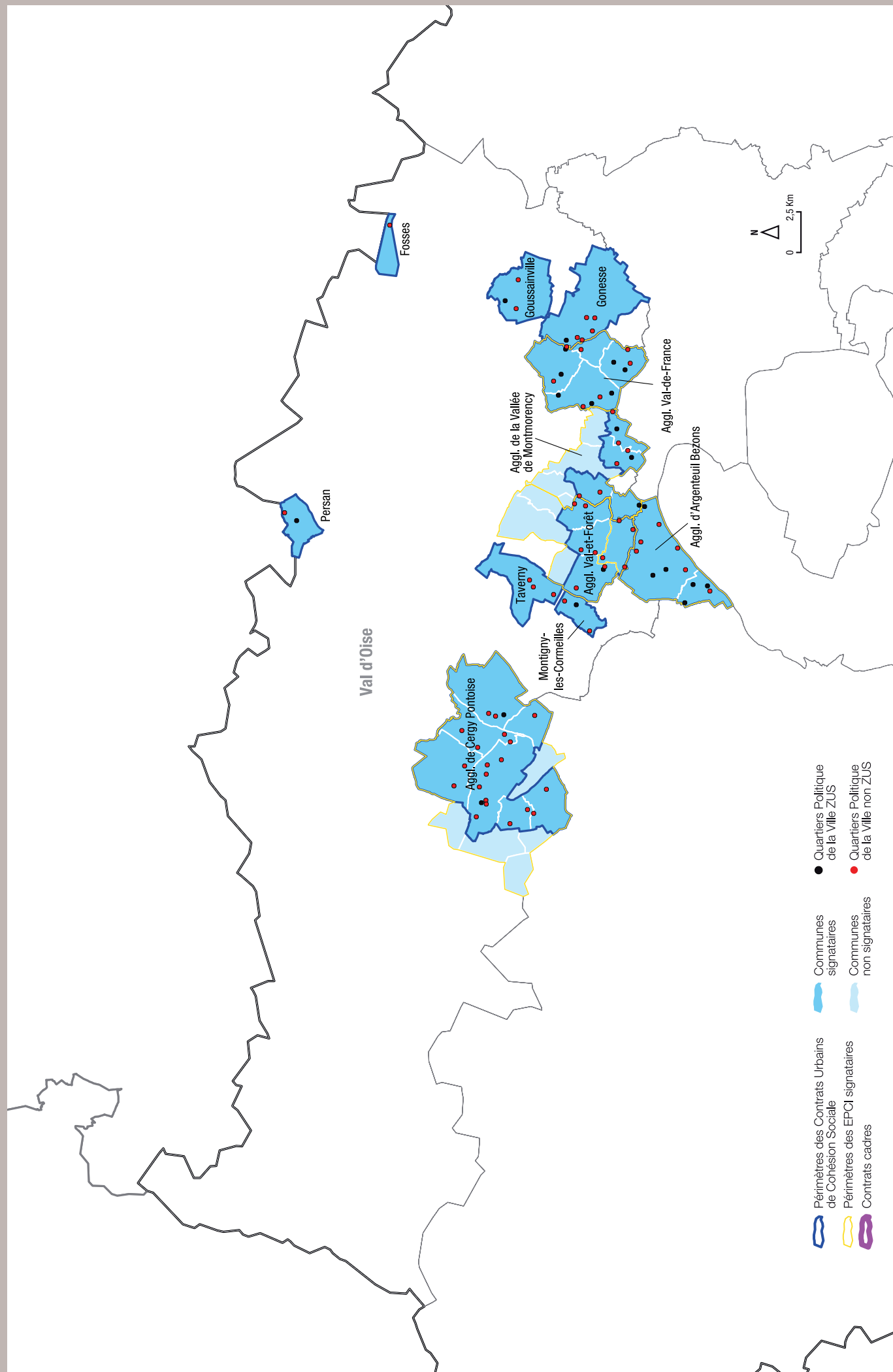
CUCS → Valenton / COMMUNE SIGNATAIRE → 1							
COMMUNE	QUARTIERS PRIORITAIRES	PRIORITÉ	ZUS	ZRU	ZFU	POPULATION 2006	PRU
Valenton	La Lutèce	1	•			1799	
	Les Polognes	1	•			1775	
	Centre-ville	1				743	
	Quartier Nord	1				842	
	Centre-ville Nord (Hors ZUS)	1				n.d.	
	Centre-ville (Hors ZUS)	1				n.d.	
	Centre-ville	2				1802	

CUCS → Villeneuve-Saint-Georges / COMMUNE SIGNATAIRE → 1							
COMMUNE	QUARTIERS PRIORITAIRES	PRIORITÉ	ZUS	ZRU	ZFU	POPULATION 2006	PRU
Villeneuve-Saint-Georges	Le Bois Matar, Le Plateau	1	•			2517	
	Quartier Nord	1	•			5125	
	Plateau : Bois-Matar, Kennedy (Hors Zus)	1				n.d.	
	Quartier Nord (Hors Zus)	1				n.d.	
	Les Tours : Secteur Valenton	2				4187	
	Hotel de Ville, Triage	2				6955	

CUCS → Villiers-sur-Marne / COMMUNE SIGNATAIRE → 1							
COMMUNE	QUARTIER PRIORITAIRE	PRIORITÉ	ZUS	ZRU	ZFU	POPULATION 2006	PRU
Villiers-sur-Marne	Les Hautes Noues	1	•	•		6105	•

Population communale 2006 en ZUS	
COMMUNES	POPULATION MUNICIPALE
Alfortville	7761
Bonneuil-sur-Marne	10354
Champigny-sur-Marne	19046
Chennevières-sur-Marne	5858
Choisy-le-Roi	5782
Créteil	18319
Ivry-sur-Seine	12220

COMMUNES	POPULATION MUNICIPALE
Limeil-Brévannes	2533
Orly	10378
Valenton	3574
Villeneuve-le-Roi	3177
Villeneuve-Saint-Georges	7642
Villiers-sur-Marne	6105
Vitry-sur-Seine	24077



Géographie prioritaire des contrats urbains de cohésion sociale

VAL D'OISE → 95

CUCS → Agglomération de Cergy Pontoise / COMMUNES SIGNATAIRES → 7 / EPCI SIGNATAIRE → CA de Cergy-Pontoise						1 ASV / 4 PRE	
COMMUNES	QUARTIERS PRIORITAIRES	PRIORITÉ	ZUS	ZRU	ZFU	POPULATION 2006	PRU
Cergy	Saint Christophe	1	•	•		10232	
	Croix Petit, Chênes d'Or	1				1335	•
	Axe Majeur	1				690	
	Les Linandes	1				2679	
	Saint-Christophe (Hors ZUS)	1				n.d.	
	Cergy-le-Haut	2				5952	
	Justice	3				2379	
	Lanterne	3				1425	
Éragny	Les Dix Arpents	2				2787	
Jouy-le-Moutier	Les Eguerets, Jouannes	3				938	
	Côtes des Carrières	3				1101	
Osny	Le Moulinard	2				2621	
	La Ravinière	2				851	
Pontoise	Les Larris	1				1384	
	Les Maradas	1				401	
	Marcouville	2				3383	
	Louvrais Cordeliers	2				1695	
Saint-Ouen-l'Aumône	Chennevières	1	•	•		3306	•
	Parc Le Nôtre	2				1743	
	Le Clos du Roi	2				2817	
Vauréal	Les Toupets	3				2845	
	La Bussie	3				1067	

CUCS → Agglomération de la Vallée de Montmorency / COMMUNES SIGNATAIRES → 4 / EPCI SIGNATAIRE → CA de la Vallée de Montmorency						2 PRE	
COMMUNES	QUARTIERS PRIORITAIRES	PRIORITÉ	ZUS	ZRU	ZFU	POPULATION 2006	PRU
Deuil-la-Barre	Quartier de la Galathée*, Quartier des Carrières et du Château*	1	•			6676	•
	Quartier de la Galathée (Hors ZUS)	1				n.d.	
	Mortesfontaines	3				1481	
Montmagny	Quartier de la Galathée*, Quartier des Carrières et du Château*	1	•			6676	•
	Les Lévrieriers	2				1441	
	Barrage	3				296	
Saint-Gratien	Les Raguenets	2	•	•		5806	
Soisy-sous-Montmorency	Noyer Crapaud	2				1317	
	Les Noëlles	3				1865	

CUCS → Agglomération Val-de-France / COMMUNES SIGNATAIRES → 4 / EPCI SIGNATAIRE → CA Val de France						4 CLS / 2 ASV / 3 PRE	
COMMUNES	QUARTIERS PRIORITAIRES	PRIORITÉ	ZUS	ZRU	ZFU	POPULATION 2006	PRU
Arnouville-lès-Gonesse	Gare (Arnouville-lès-Gonesse)	3				3237	
Garges-lès-Gonesse	Dame Blanche Nord et Ouest, La Muette	1	•	•	•	16847	•
	Les Doucettes, Les Basses Bauves	1	•	•	•	10922	•
	Barbusse (Hors ZUS)	1				n.d.	
	Centre-ville (Hors ZUS)	1				n.d.	
Sarcelles	Chantepie, Les Rosiers	1	•			5010	•
	Chardonnerettes	2	•			3065	
	Lochères	1	•	•	•	38050	•
	Chantepie, Les Rosiers (Hors ZUS)	1				771	
	Lochères (Hors ZUS)	1				n.d.	
Villiers-le-Bel	Les Carreaux	1	•	•		4313	•
	Puits la Marlière, Derrière les Murs de Monseigneur	1	•	•	•	10748	•
	Les Carreaux (Hors ZUS)	1				251	
	Vieux Village	3				831	

CUCS → Agglomération Val-et-Forêt / COMMUNES SIGNATAIRES → 4 / EPCI SIGNATAIRE → CA Val et Forêt							1 CLS
COMMUNES	QUARTIERS PRIORITAIRES	PRIORITÉ	ZUS	ZRU	ZFU	POPULATION 2006	PRU
Eaubonne	Les Dures Terres	3				969	
	Le Mont d'Eaubonne	3				568	
Ermont	Chênes, Espérance	2				9614	
	Les Carreaux	3				4038	
Franconville	La Fontaine Bertin	3	•			1898	
	Mondetour	3				1783	
	La Fontaine Bertin (Hors ZUS)	3				1140	
Sannois	Le Moulin Vert	3				977	
	Les Buissons	3				355	
	Quartiers Ouest	3				5149	
	Bellevue	3				n.d.	

CUCS → Argenteuil / COMMUNES SIGNATAIRES → 1							2 CLS / 1 ASV / 1 PRE
COMMUNES	QUARTIERS PRIORITAIRES	PRIORITÉ	ZUS	ZRU	ZFU	POPULATION 2006	PRU
Argenteuil	Cité Joliot Curie	1	•			2388	•
	Val d'Argent Sud	1	•		•	11994	•
	Val Notre Dame*	1	•			7538	
	Val d'Argent Nord	1	•	•	•	14842	•
	Allende, ZAC Basiliq	1				7776	
	Champagne, Bordelais, Roussillon	1				1802	
	Volembert	1				1057	
	Le Marais, Champioux-Château	2				3190	
	Cité du Tronc	2				425	

CUCS → Bezons / COMMUNES SIGNATAIRES → 1							2 CLS / 1 ASV / 1 PRE
COMMUNES	QUARTIERS PRIORITAIRES	PRIORITÉ	ZUS	ZRU	ZFU	POPULATION 2006	PRU
Bezons	Quartier de l'Agriculture	1	•			6683	
	Tête de Pont	1	•			2855	•
	Val Notre Dame*	1	•			7538	
	Tête de Pont (Hors ZUS)	1				n.d.	

CUCS → Fosses / COMMUNE SIGNATAIRE → 1							1 CLS
COMMUNE	QUARTIER PRIORITAIRE	PRIORITÉ	ZUS	ZRU	ZFU	POPULATION 2006	PRU
Fosses	Centre-ville	3				2741	•

CUCS → Gonesse / COMMUNE SIGNATAIRE → 1							1 CLS / 1 ASV / 1 PRE
COMMUNE	QUARTIERS PRIORITAIRES	PRIORITÉ	ZUS	ZRU	ZFU	POPULATION 2006	PRU
Gonesse	La Fauconnière	1	•	•		5980	
	Saint-Blin	1				1930	•
	Les Marronniers	1				3600	
	Clos Saint-Paul	2				597	
	Parc d'Orgemont	2				1005	
	Gare (Gonesse)	3				1249	

CUCS → Goussainville / COMMUNE SIGNATAIRE → 1							1 PRE
COMMUNE	QUARTIERS PRIORITAIRES	PRIORITÉ	ZUS	ZRU	ZFU	POPULATION 2006	PRU
Goussainville	Grandes Bornes, Buttes aux Oies, Ampère	1	•	•		7359	•
	Côteaux, Cottage, Bel Air	2				4309	
	Les Demoiselles	3				1104	

CUCS → Montigny-les-Cormeilles / COMMUNE SIGNATAIRE → 1							1 CLS / 1 PRE
COMMUNE	QUARTIERS PRIORITAIRES	PRIORITÉ	ZUS	ZRU	ZFU	POPULATION 2006	PRU
Montigny-lès-Cormeilles	Les Frances	1	•	•		6980	
	La Tuile	2				652	
	Gare	2				3503	

CUCS → Persan / COMMUNE SIGNAIRE → 1							1 PRE
COMMUNE	QUARTIERS PRIORITAIRES	PRIORITÉ	ZUS	ZRU	ZFU	POPULATION 2006	PRU
Persan	Le Village	1	•	•		3399	•
	Les Fresnoys	3				909	

CUCS → Taverny / COMMUNE SIGNAIRE → 1							1 CLS
COMMUNE	QUARTIERS PRIORITAIRES	PRIORITÉ	ZUS	ZRU	ZFU	POPULATION 2006	PRU
Taverny	Sainte-Honorine	3				4394	
	Les Sarments	3				1225	
	Jean Bouin	3				964	

Contrats-cadre

CUCS → Contrat cadre Agglomération d'Argenteuil - Bezons / COMMUNES SIGNAIRES → 2 / EPCI SIGNAIRE → CA Argenteuil, Bezons
CUCS RATTACHÉS → Argenteuil, Bezons

Population communale 2006 en ZUS	
COMMUNES	POPULATION MUNICIPALE
Argenteuil	29788
Bezons	16512
Cergy	10232
Deuil-la-Barre	4000
Franconville	1898
Garges-lès-Gonesse	27769
Gonesse	5980
Goussainville	7359
Montigny-lès-Cormeilles	6980
Montmagny	2676
Persan	3399
Saint-Gratien	5806
Saint-Ouen-l'Aumône	3306
Sarcelles	46125
Villiers-le-Bel	15062

→ **EPCI** : les Établissements Publics de Coopération Intercommunale (EPCI) constituent la forme institutionnelle de l'intercommunalité. Ce sont des regroupements de communes ayant pour objet l'élaboration de « projets communs de développement au sein de périmètres de solidarité ». Ils sont soumis à des règles communes, homogènes et comparables à celles de collectivités locales. Il s'agit de communautés urbaines (CU), de communautés d'agglomération (CA), de communautés de communes (CC), de syndicats d'agglomération nouvelle (San), de syndicats de communes et de syndicats mixtes (définition : site insee.fr).

Zonages « politique de la ville »

→ **Zus** : zone urbaine sensible ; les 751 ZUS sont des territoires infra-urbains retenus pour être la cible prioritaire de la politique de la ville. La loi n° 96-987 du 14 novembre 1996 relative à la mise en œuvre du pacte de relance pour la ville définit les Zus comme « caractérisées par la présence de grands ensembles ou de quartiers d'habitat dégradé et par un déséquilibre accentué entre l'habitat et l'emploi ».

→ **ZRU** : zone de redynamisation urbaine ; les 416 ZRU sont des Zus « qui sont confrontées à des difficultés particulières, appréciées en fonction de leur situation dans l'agglomération, de leurs caractéristiques économiques et commerciales et d'un indice synthétique. Celui-ci est établi, dans des conditions fixées par décret, en tenant compte du nombre d'habitants du quartier, du taux de chômage, de la proportion de jeunes de moins de 25 ans, de la proportion des personnes sorties du système scolaire sans diplôme et du potentiel fiscal des communes intéressées ». Les ZRU ont pour objectifs de favoriser l'implantation des entreprises et la création d'emplois sur ces territoires en accordant des exonérations fiscales spécifiques sur une durée de cinq ans.

→ **ZFU** : zones franches urbaines ; les 100 ZFU sont « des quartiers de plus de 8 500 habitants particulièrement défavorisés au regard des critères pris en compte pour la détermination des zones de redynamisation urbaine. Leur délimitation est opérée par décret en Conseil d'État, en tenant compte des éléments de nature à faciliter l'implantation d'entreprises ou le développement économique ». Pour cela, les entreprises implantées bénéficient d'un dispositif d'exonérations de charges fiscales et sociales durant cinq ans.

Dispositifs « politique de la ville »

→ **ASV** : la mise en œuvre des Ateliers Santé Ville (ASV), décidée par le Comité interministériel à la ville en décembre 1999, vise à promouvoir le développement de programmes locaux de santé. L'objectif est d'évaluer l'état de santé des habitants, de coordonner les acteurs et


les professionnels de santé locaux afin que leurs actions et leurs pratiques facilitent la prévention et l'accès aux soins des habitants des quartiers prioritaires, dont ceux qui résident en Zus. Dans cette optique, il a été décidé, dans le cadre de l'élaboration des contrats urbains de cohésion sociale (Cucs), de généraliser la démarche ASV, déjà expérimentée dans le cadre de la politique de la ville.

Les projets de santé publique des ASV se développent à partir de plusieurs échelles territoriales : quartiers, communes, intercommunalités, agglomérations.

→ **CLS** : un contrat local de sécurité (CLS) est un contrat établi par l'ensemble des acteurs concernés dans les champs de la prévention et de la sécurité sur un territoire déterminé. Les évolutions législatives dans le domaine de la sécurité et de la prévention (notamment la circulaire du 4 décembre 2006 et la loi du 5 mars 2007 sur la prévention de la délinquance) ont amené ces différents partenaires à formaliser un CLS de nouvelle génération pour la période 2008-2011. Ils participent à la politique de sécurité intérieure mise en place par le gouvernement et constituent donc dans ce domaine la nouvelle pierre angulaire de la contractualisation en matière de sécurité intérieure à l'échelon local. Dans le cadre de la politique de la ville, le CLS représente le volet sécurité prévention du contrat urbain de cohésion sociale, le Cucs.

→ **PRE** : le projet de réussite éducative (PRE) s'adresse spécifiquement aux enfants ou aux adolescents de moins de 16 ans les plus fragilisés et à leur famille vivant sur les territoires en Zus ou scolarisés en éducation prioritaire (réseaux ambition réussite et réseaux de réussite scolaire). Il est l'un de vingt programmes du plan de cohésion sociale initié en 2005 pour une durée de cinq ans (2005-2009). Le PRE s'appuie sur un projet partagé et un partenariat élargi à tous les acteurs concernés au plan local par l'action éducative. Il décline une programmation d'actions qui se déroulent essentiellement hors temps scolaire et n'ont pas vocation à se substituer ni à l'action de l'école, ni aux dispositifs existants dont le PRE est complémentaire.

→ **PRU** : Les projets de rénovation urbaine (PRU) comprennent des opérations d'aménagement urbain, de réhabilitation, la résidentialisation, la démolition et la création de logements et d'équipements publics ou collectifs, la création ou la réhabilitation d'équipements commerciaux... L'Agence nationale de rénovation urbaine s'est engagée sur des conventions pluriannuelles pour 215 quartiers classés prioritaires et 342 quartiers dits supplémentaires. Ces quartiers sont des ZUS ou des quartiers de dérogation présentant des caractéristiques économiques et sociales analogues (article 6 de la loi n°2003-710 du 1^{er} août 2003).



Comité interministériel des villes

194, avenue du Président-Wilson - 93217 Saint-Denis La Plaine Cedex

Tél. : 01 49 17 46 46 www.ville.gouv.fr

N° ISBN : 978 - 2 - 11 - 097198 - 2